


INDIKATORLAMPOR



SATELLITSTATUS

- Av: Inga satellitdata.
- Grön: Lösningen är fixerad.
- Blinkande rött: Bearbetar satellitdata.
- Blinkande grönt: Satellitpositionen har erhållits men ingen position.
- Blinkande rött och grönt: Kritiskt fel.



STATUS FÖR DATALÄNK

- Grön: Redo att börja.
- Blinkande grönt: Skickar data normalt.
- Blinkande blått: Visar dataakt med inspelning av rådata aktiverad.



BLUETOOTH

- Blå: Bluetooth-anslutning aktiverad
- Parning: Håll på/av-knappen i 4 sek. (tills alla indikatorer tänds)



BATTERISTATUS

- Grön: 30 % - 100 %.
- Blinkande grönt: 10 % - 30 % (högtalaren piper).
- Blinkande rött: Under 10 %.




STRÖMKNAPP

- När du stänger av, tryck och håll in i 8 sekunder (tills du hör ett kort pip).

UNICONTROL

MACHINE CONTROL MADE SIMPLE

SNABBGUIDE ROVER



VOLYM

PÅ/AV-KNAPP

PUSH: UNICONTROL-APP
HÅLL: SNABBSUPPORT

NANO-SIM

RETURN/DEFALT VIEW

HEMSKÄRM

BYT APP

NAVIGATION

PUSH

HÅLL

JOBBTYP



PROJEKT

HÅLL LUTNING



HÖJD/SIDA OFFSETS

MÄTNINGSTYP



LINJE

LÅS TILL PUNKT/LINJE



RADERA PUNKT/LINJE

MEASURE TYPE



PUNKTLISTA

MULTI-LINE



LINJE



PUNKT



MEASURE POINT/LINE



CODES/ATTRIBUTES



CHANGE VIEW



ZOOM



MOVE

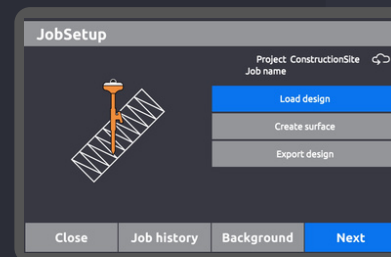


CHOOSE



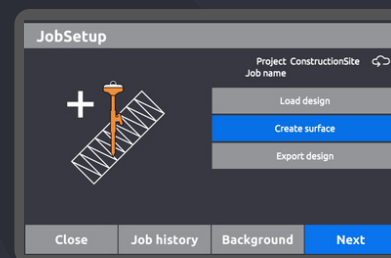
3D ROTATE

JOBBTYPER



LADDA DESIGN

Ladda xml-designfil

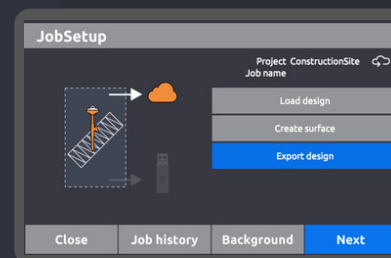


SKAPA YTA

Plan yta

Yta från punkter

Grundläggning från punkter



EXPORTDESIGN

Exportera xml/dxf-designfil