

#bikestar: Chörbschhorn

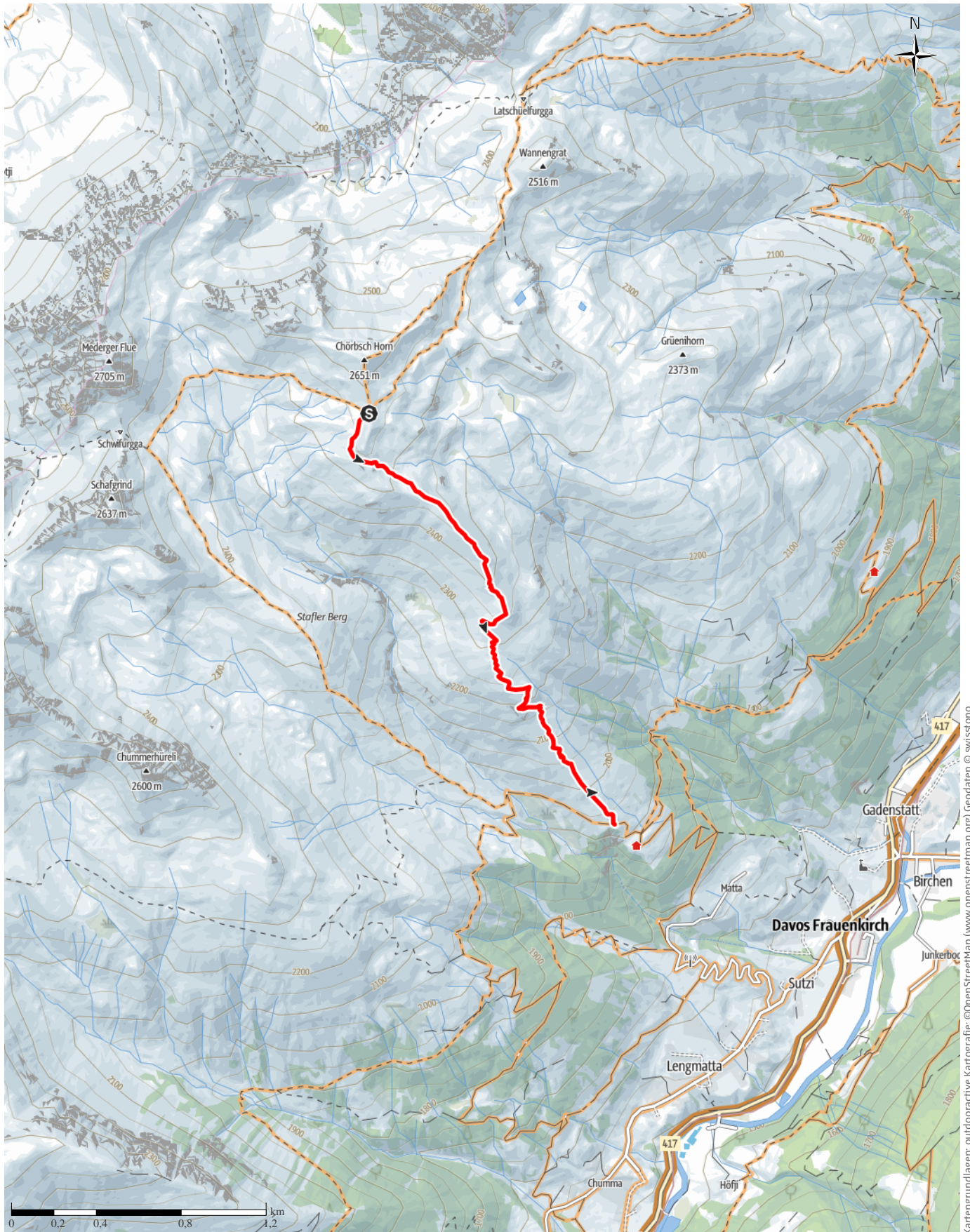
↔ 3,2 km

🕒 0:10 h

⬆️ 0 m

⬆️ 637 m

Schwierigkeit mittel



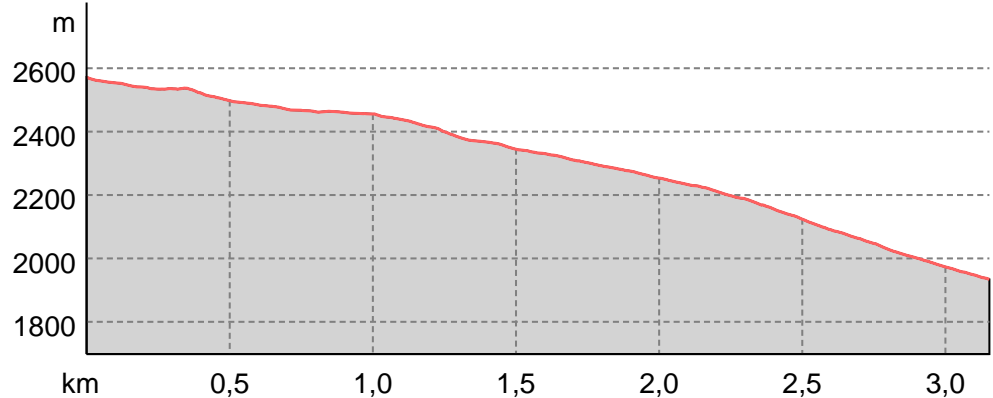
Kartengrundlagen: outdooractive Kartografie; ©OpenStreetMap (www.openstreetmap.org) Geodaten © swisstopo

#bikestar: Chörbschhorn

Wegart

Pfad 3,2 km

Höhenprofil



Tourdaten

Mountainbike

Strecke ↔ 3,2 km

Dauer ⌚ 0:10 h

Aufstieg ▲ 0 m

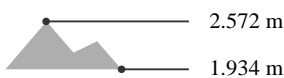
Abstieg ▼ 637 m

Schwierigkeit mittel

Kondition ●●●●●●

Technik S2 / 3

Höhenlage



Beste Jahreszeit

JAN | FEB | MÄR
APR | MAI | JUN
JUL | AUG | SEP
OKT | NOV | DEZ

Bewertungen

Autoren

Erlebnis ●●●●●●

Landschaft ●●●●●●

Weitere Tourdaten



Remy Horn

Aktualisierung: 11.03.2022



Quelle

Destination Davos Klosters

Talstrasse 41

7270 Davos Platz

Telefon +41 81 415 21 21

Fax +41 81 415 21 77

info@davos.ch

http://www.davos.ch

Schutzgebiete 🌿

Regionales Inventar Bärental - Chummertäli - Chörbschhorn

In diesen Schutzgebieten gelten folgende Regeln:

Bitte berücksichtigt die lokalen Hinweise zum Schutz der Natur.