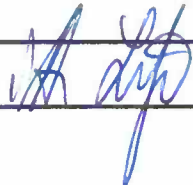



Bestandsverzeichnis		Art der Straße Ortsstraßen	Straßen Nr 173
Gemeinde Gemeinde Suderburg	Ortsteil Suderburg	Landkreis Landkreis Uelzen	Blatt Nr 1
Bezeichnung (Straßenname) hinterer Teilbereich der Marktstraße, Teilstücke der Flurstücke 178/76 und 178/89, Flur 7			
Anfangspunkt 2. Auffahrt neuer Penny-Markt			
Anfangspunkt nach dem Liegenschaftskataster: Gemarkung-Flur-Flurstück (nach Möglichkeit) Gemarkung Suderburg, Flur 7, Flurstück 178/76			
Endpunkt Spechtstraße			
Endpunkt nach dem Liegenschaftskataster: Gemarkung-Flur-Flurstück (nach Möglichkeit) Gemarkung Suderburg, Flur 7, Flurstück 179/172			
Länge (in der Baulast der Gemeinde, in Meter) 83		Baulast Dritter (Beschreibung, Länge in Meter)	
Gemeinde Suderburg			
Bemerkungen (z.B. Tag der Widmung, Aktenzeichen, Widmungsbeschränkungen, Widmungsbemerkung) 01.01.2023			
Sonstige Angaben			
Entwidmung			
Bemerkung			
Karteikarte aufgestellt (Tag, Unterschrift) 06.09.2022 		Fortführung (Karteikarte gelöscht, neue Karteikarte aufgestellt am)	

Bestandsverzeichnis		Art der Straße Ortsstraßen	Straßen Nr 174
Gemeinde Gemeinde Suderburg	Ortsteil Suderburg	Landkreis Landkreis Uelzen	Blatt Nr 1
Bezeichnung (Straßenname) Spechtstraße, Flurstück 179/172, Flur 7			
Anfangspunkt Ende Marktstraße			
Anfangspunkt nach dem Liegenschaftskataster: Gemarkung-Flur-Flurstück (nach Möglichkeit) Gemarkung Suderburg, Flur 7, Flurstück 178/89			
Endpunkt Fußweg Verbindungsweg Lerchenweg - Spechtstraße			
Endpunkt nach dem Liegenschaftskataster: Gemarkung-Flur-Flurstück (nach Möglichkeit) Gemarkung Suderburg, Flur 7, Flurstück 179/175			
Länge (in der Baulast der Gemeinde, in Meter) 292		Baulast Dritter (Beschreibung, Länge in Meter)	
Gemeinde Suderburg			
Bemerkungen (z.B. Tag der Widmung, Aktenzeichen, Widmungsbeschränkungen, Widmungsbemerkung) 01.01.2023			
Sonstige Angaben			
Entwidmung			
Bemerkung			
Karteikarte aufgestellt (Tag, Unterschrift) 06.09.2022 		Fortführung (Karteikarte gelöscht, neue Karteikarte aufgestellt am)	

Bestandsverzeichnis		Art der Straße sonstige öffentliche Straßen	Straßen Nr 175
Gemeinde Gemeinde Suderburg	Ortsteil Suderburg	Landkreis Landkreis Uelzen	Blatt Nr 1
Bezeichnung (Straßenname) Verbindungsweg Lerchenweg - Spechtstraße, Flurstücke 179/10 und 179/175, Flur 7			
Anfangspunkt Abzweigung Lerchenweg			
Anfangspunkt nach dem Liegenschaftskataster: Gemarkung-Flur-Flurstück (nach Möglichkeit) Gemarkung Suderburg, Flur 7, Flurstück 218/209			
Endpunkt Spechtstraße			
Endpunkt nach dem Liegenschaftskataster: Gemarkung-Flur-Flurstück (nach Möglichkeit) Flurstück 179/172, Flur 7, Gemarkung Suderburg			
Länge (in der Baulast der Gemeinde, in Meter) 58		Baulast Dritter (Beschreibung, Länge in Meter)	
Gemeinde Suderburg			
Bemerkungen (z.B. Tag der Widmung, Aktenzeichen, Widmungsbeschränkungen, Widmungsbemerkung) 01.01.2023 Gehweg			
Sonstige Angaben			
Entwidmung			
Bemerkung			
Karteikarte aufgestellt (Tag, Unterschrift) 06.09.2022		Fortführung (Karteikarte gelöscht, neue Karteikarte aufgestellt am)	




Bestandsverzeichnis		Art der Straße Ortsstraßen	Straßen Nr 176
Gemeinde Gemeinde Suderburg	Ortsteil Suderburg	Landkreis Landkreis Uelzen	Blatt Nr 1
Bezeichnung (Straßenname) Amselweg, Flurstück 179/180, Flur 7			
Anfangspunkt Abzweigung Spechtstraße			
Anfangspunkt nach dem Liegenschaftskataster: Gemarkung-Flur-Flurstück (nach Möglichkeit) Flurstück 179/172, Flur 7, Gemarkung Suderburg			
Endpunkt Fußwege Verbindungswege Amselweg - Meisenweg und Amselweg in östlicher Richtung			
Endpunkt nach dem Liegenschaftskataster: Gemarkung-Flur-Flurstück (nach Möglichkeit) Gemarkung Suderburg, Flur 7, Flurstücke 179/179 und 179/181			
Länge (in der Baulast der Gemeinde, in Meter) 121		Baulast Dritter (Beschreibung, Länge in Meter)	
Gemeinde Suderburg			
Bemerkungen (z.B. Tag der Widmung, Aktenzeichen, Widmungsbeschränkungen, Widmungsbemerkung) 01.01.2023			
Sonstige Angaben			
Entwidmung			
Bemerkung			
Karteikarte aufgestellt (Tag, Unterschrift) 06.09.2022		Fortführung (Karteikarte gelöscht, neue Karteikarte aufgestellt am)	



Bestandsverzeichnis		Art der Straße Ortsstraßen	Straßen Nr 177
Gemeinde Gemeinde Suderburg	Ortsteil Suderburg	Landkreis Landkreis Uelzen	Blatt Nr 1
Bezeichnung (Straßenname) Meisenweg, Flurstück 179/178, Flur 7			
Anfangspunkt Abzweigung Spechtstraße			
Anfangspunkt nach dem Liegenschaftskataster: Gemarkung-Flur-Flurstück (nach Möglichkeit) Gemarkung Suderburg, Flur 7, Flurstück 179/172			
Endpunkt Fußweg Verbindungsweg Amselweg - Meisenweg			
Endpunkt nach dem Liegenschaftskataster: Gemarkung-Flur-Flurstück (nach Möglichkeit) Gemarkung Suderburg, Flur 7, Flurstück 179/179			
Länge (in der Baulast der Gemeinde, in Meter) 111		Baulast Dritter (Beschreibung, Länge in Meter)	
Gemeinde Suderburg			
Bemerkungen (z.B. Tag der Widmung, Aktenzeichen, Widmungsbeschränkungen, Widmungsbemerkung) 01.01.2023			
Sonstige Angaben			
Entwidmung			
Bemerkung			
Karteikarte aufgestellt (Tag, Unterschrift) 06.09.2022		Fortführung (Karteikarte gelöscht, neue Karteikarte aufgestellt am)	



Bestandsverzeichnis		Art der Straße sonstige öffentliche Straßen	Straßen Nr 178
Gemeinde Gemeinde Suderburg	Ortsteil Suderburg	Landkreis Landkreis Uelzen	Blatt Nr 1
Bezeichnung (Straßenname) Verbindungsweg Amselweg - Meisenweg, Flurstück 179/179, Flur 7			
Anfangspunkt Wendehammer Amselweg			
Anfangspunkt nach dem Liegenschaftskataster: Gemarkung-Flur-Flurstück (nach Möglichkeit) Gemarkung Suderburg, Flur 7, Flurstück 179/180			
Endpunkt Wendehammer Meisenweg			
Endpunkt nach dem Liegenschaftskataster: Gemarkung-Flur-Flurstück (nach Möglichkeit) Gemarkung Suderburg, Flur 7, Flurstück 179/178			
Länge (in der Baulast der Gemeinde, in Meter) 29		Baulast Dritter (Beschreibung, Länge in Meter)	
Gemeinde Suderburg			
Bemerkungen (z.B. Tag der Widmung, Aktenzeichen, Widmungsbeschränkungen, Widmungsbemerkung) 01.01.2023 Gehweg			
Sonstige Angaben			
Entwidmung			
Bemerkung			
Karteikarte aufgestellt (Tag, Unterschrift) 06.09.2022		Fortführung (Karteikarte gelöscht, neue Karteikarte aufgestellt am)	



Bestandsverzeichnis		Art der Straße Ortsstraßen	Straßen Nr 179
Gemeinde Gemeinde Suderburg	Ortsteil Suderburg	Landkreis Landkreis Uelzen	Blatt Nr 1
Bezeichnung (Straßenname) Elsvogelweg, Flurstück 179/176, Flur 7			
Anfangspunkt Abzweigung Spechtstraße			
Anfangspunkt nach dem Liegenschaftskataster: Gemarkung-Flur-Flurstück (nach Möglichkeit) Gemarkung Suderburg, Flur 7, Flurstück 179/172			
Endpunkt Ende Wendehammer			
Endpunkt nach dem Liegenschaftskataster: Gemarkung-Flur-Flurstück (nach Möglichkeit) Gemarkung Suderburg, Flur 7, Flurstück 179/152			
Länge (in der Baulast der Gemeinde, in Meter) 50		Baulast Dritter (Beschreibung, Länge in Meter)	
Gemeinde Suderburg			
Bemerkungen (z.B. Tag der Widmung, Aktenzeichen, Widmungsbeschränkungen, Widmungsbemerkung) 01.01.2023			
Sonstige Angaben			
Entwidmung			
Bemerkung			
Karteikarte aufgestellt (Tag, Unterschrift) 06.09.2022 		Fortführung (Karteikarte gelöscht, neue Karteikarte aufgestellt am)	

Bestandsverzeichnis		Art der Straße Ortsstraßen	Straßen Nr 180
Gemeinde Gemeinde Suderburg	Ortsteil Suderburg	Landkreis Landkreis Uelzen	Blatt Nr 1
Bezeichnung (Straßenname) Schwalbenstieg, Flurstück 179/174, Flur 7			
Anfangspunkt Abzweigung Spechtstraße			
Anfangspunkt nach dem Liegenschaftskataster: Gemarkung-Flur-Flurstück (nach Möglichkeit) Gemarkung Suderburg, Flur 7, Flurstück 179/172			
Endpunkt Ende Wendehammer			
Endpunkt nach dem Liegenschaftskataster: Gemarkung-Flur-Flurstück (nach Möglichkeit) Gemarkung Suderburg, Flur 7, Flurstück 179/117			
Länge (in der Baulast der Gemeinde, in Meter) 54		Baulast Dritter (Beschreibung, Länge in Meter)	
Gemeinde Suderburg			
Bemerkungen (z.B. Tag der Widmung, Aktenzeichen, Widmungsbeschränkungen, Widmungsbemerkung) 01.01.2023			
Sonstige Angaben			
Entwidmung			
Bemerkung			
Karteikarte aufgestellt (Tag, Unterschrift) 06.09.2022 		Fortführung (Karteikarte gelöscht, neue Karteikarte aufgestellt am)	