


Bestandsverzeichnis		Art der Straße andere im Außenber. von Gem. gewidmete Str.	Straßen Nr 149
Gemeinde Gemeinde Suderburg	Ortsteil Räber	Landkreis Landkreis Uelzen	Blatt Nr 1
Bezeichnung (Straßenname) Verbindungsweg Zum Bahnhof Suderburg, Flurstück 67, Flur 15			
Anfangspunkt Abzweigung K 37			
Anfangspunkt nach dem Liegenschaftskataster: Gemarkung-Flur-Flurstück (nach Möglichkeit) Gemarkung Räber, Flur 15, Flurstück 26			
Endpunkt Gemarkungsgrenze Räber - Suderburg			
Endpunkt nach dem Liegenschaftskataster: Gemarkung-Flur-Flurstück (nach Möglichkeit) Gemarkung Suderburg, Flur 8			
Länge (in der Baulast der Gemeinde, in Meter) 592		Baulast Dritter (Beschreibung, Länge in Meter)	
Gemeinde Suderburg			
Bemerkungen (z.B. Tag der Widmung, Aktenzeichen, Widmungsbeschränkungen, Widmungsbemerkung) 01.01.2023			
Sonstige Angaben			
Entwidmung			
Bemerkung			
Karteikarte aufgestellt (Tag, Unterschrift) 06.09.2022 		Fortführung (Karteikarte gelöscht, neue Karteikarte aufgestellt am)	

Bestandsverzeichnis		Art der Straße andere im Außenber. von Gem. gewidmete Str.	Straßen Nr 150
Gemeinde Gemeinde Suderburg	Ortsteil Räber	Landkreis Landkreis Uelzen	Blatt Nr 1
Bezeichnung (Straßenname) Horstweg/Weg Kreuzkamp, Flurstück 35, Flur 15			
Anfangspunkt Abzweigung K 37			
Anfangspunkt nach dem Liegenschaftskataster: Gemarkung-Flur-Flurstück (nach Möglichkeit) Gemarkung Räber, Flur 15, Flurstück 26			
Endpunkt Weg auf der Horst			
Endpunkt nach dem Liegenschaftskataster: Gemarkung-Flur-Flurstück (nach Möglichkeit) Gemarkung Räber, Flur 15, Flurstück 44			
Länge (in der Baulast der Gemeinde, in Meter) 332		Baulast Dritter (Beschreibung, Länge in Meter)	
Gemeinde Suderburg			
Bemerkungen (z.B. Tag der Widmung, Aktenzeichen, Widmungsbeschränkungen, Widmungsbemerkung) 01.01.2023			
Sonstige Angaben			
Entwidmung			
Bemerkung			
Karteikarte aufgestellt (Tag, Unterschrift) 06.09.2022 		Fortführung (Karteikarte gelöscht, neue Karteikarte aufgestellt am)	

Bestandsverzeichnis		Art der Straße andere im Außenber. von Gem. gewidmete Str.	Straßen Nr 151
Gemeinde Gemeinde Suderburg	Ortsteil Räber	Landkreis Landkreis Uelzen	Blatt Nr 1
Bezeichnung (Straßenname) Stichweg Alte Dorfstraße, Flurstück 5, Flur 14			
Anfangspunkt Abzweigung K 37			
Anfangspunkt nach dem Liegenschaftskataster: Gemarkung-Flur-Flurstück (nach Möglichkeit) Gemarkung Räber, Flur 14, Flurstück 15			
Endpunkt Privatweg			
Endpunkt nach dem Liegenschaftskataster: Gemarkung-Flur-Flurstück (nach Möglichkeit) Gemarkung Räber, Flur 15, Flurstück 30			
Länge (in der Baulast der Gemeinde, in Meter) 64		Baulast Dritter (Beschreibung, Länge in Meter)	
Gemeinde Suderburg			
Bemerkungen (z.B. Tag der Widmung, Aktenzeichen, Widmungsbeschränkungen, Widmungsbemerkung) 01.01.2023			
Sonstige Angaben			
Entwidmung			
Bemerkung			
Karteikarte aufgestellt (Tag, Unterschrift) 06.09.2022 		Fortführung (Karteikarte gelöscht, neue Karteikarte aufgestellt am)	

Bestandsverzeichnis		Art der Straße andere im Außenber. von Gem. gewidmete Str.	Straßen Nr 152
Gemeinde Gemeinde Suderburg	Ortsteil Räber	Landkreis Landkreis Uelzen	Blatt Nr 1
Bezeichnung (Straßenname) Dreilinger Weg, Flurstücke 71, Flur 13, 53, Flur 12, 27 und 6, Flur 9			
Anfangspunkt Abzweigung Ringstraße			
Anfangspunkt nach dem Liegenschaftskataster: Gemarkung-Flur-Flurstück (nach Möglichkeit) Gemarkung Räber, Flur 13, Flurstück 12			
Endpunkt Gemarkungsgrenze Räber - Suderburg			
Endpunkt nach dem Liegenschaftskataster: Gemarkung-Flur-Flurstück (nach Möglichkeit) Gemarkung Suderburg, Flur 6			
Länge (in der Baulast der Gemeinde, in Meter) 1828		Baulast Dritter (Beschreibung, Länge in Meter)	
Gemeinde Suderburg			
Bemerkungen (z.B. Tag der Widmung, Aktenzeichen, Widmungsbeschränkungen, Widmungsbemerkung) 01.01.2023			
Sonstige Angaben			
Entwidmung			
Bemerkung			
Karteikarte aufgestellt (Tag, Unterschrift) 06.09.2022 		Fortführung (Karteikarte gelöscht, neue Karteikarte aufgestellt am)	

Bestandsverzeichnis		Art der Straße andere im Außenber. von Gem. gewidmete Str.	Straßen Nr 153
Gemeinde Gemeinde Suderburg	Ortsteil Räber	Landkreis Landkreis Uelzen	Blatt Nr 1
Bezeichnung (Straßenname) Horstriethweg, Flurstücke 34, Flur 15 und 55, Flur 12			
Anfangspunkt Abzweigung Horstweg/Weg Kreuzkamp			
Anfangspunkt nach dem Liegenschaftskataster: Gemarkung-Flur-Flurstück (nach Möglichkeit) Gemarkung Räber, Flur 15, Flurstück 35			
Endpunkt Abzweigung Dreiliniger Weg			
Endpunkt nach dem Liegenschaftskataster: Gemarkung-Flur-Flurstück (nach Möglichkeit) Gemarkung Räber, Flur 12, Flurstück 53			
Länge (in der Baulast der Gemeinde, in Meter) 850		Baulast Dritter (Beschreibung, Länge in Meter)	
Gemeinde Suderburg			
Bemerkungen (z.B. Tag der Widmung, Aktenzeichen, Widmungsbeschränkungen, Widmungsbemerkung) 01.01.2023			
Sonstige Angaben			
Entwidmung			
Bemerkung			
Karteikarte aufgestellt (Tag, Unterschrift) 06.09.2022		Fortführung (Karteikarte gelöscht, neue Karteikarte aufgestellt am)	



Bestandsverzeichnis		Art der Straße andere im Außenber. von Gem. gewidmete Str.	Straßen Nr 154
Gemeinde Gemeinde Suderburg	Ortsteil Räber	Landkreis Landkreis Uelzen	Blatt Nr 1
Bezeichnung (Straßenname) Ackerberg/Alter Dreilinger Weg, Flurstücke 4, Flur 13 und 56, Flur 12			
Anfangspunkt Abzweigung K 37			
Anfangspunkt nach dem Liegenschaftskataster: Gemarkung-Flur-Flurstück (nach Möglichkeit) Gemarkung Räber, Flur 13, Flurstück 13			
Endpunkt Abzweigung Horstriethweg			
Endpunkt nach dem Liegenschaftskataster: Gemarkung-Flur-Flurstück (nach Möglichkeit) Gemarkung Räber, Flur 12, Flurstück 55			
Länge (in der Baulast der Gemeinde, in Meter) 451		Baulast Dritter (Beschreibung, Länge in Meter)	
Gemeinde Suderburg			
Bemerkungen (z.B. Tag der Widmung, Aktenzeichen, Widmungsbeschränkungen, Widmungsbemerkung) 01.01.2023			
Sonstige Angaben			
Entwidmung			
Bemerkung			
Karteikarte aufgestellt (Tag, Unterschrift) 06.09.2022 		Fortführung (Karteikarte gelöscht, neue Karteikarte aufgestellt am)	

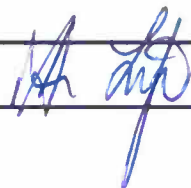
Bestandsverzeichnis		Art der Straße andere im Außenber. von Gem. gewidmete Str.	Straßen Nr 155
Gemeinde Gemeinde Suderburg	Ortsteil Räber	Landkreis Landkreis Uelzen	Blatt Nr 1
Bezeichnung (Straßenname) Räberspringweg, Flurstücke 50, Flur 13 (Teil), 5, Flur 12, 187/16 und 314/181, Flur 3			
Anfangspunkt Ende Ortslage			
Anfangspunkt nach dem Liegenschaftskataster: Gemarkung-Flur-Flurstück (nach Möglichkeit) Verlängerung der Grenze zwischen Flurstück 52 und 51, Flur 13, Gemarkung Räber			
Endpunkt Gemarkungsgrenze Räber - Hösseringen			
Endpunkt nach dem Liegenschaftskataster: Gemarkung-Flur-Flurstück (nach Möglichkeit) Gemarkung Hösseringen, Flur 13			
Länge (in der Baulast der Gemeinde, in Meter) 2814		Baulast Dritter (Beschreibung, Länge in Meter)	
Gemeinde Suderburg			
Bemerkungen (z.B. Tag der Widmung, Aktenzeichen, Widmungsbeschränkungen, Widmungsbemerkung) 01.01.2023			
Sonstige Angaben			
Entwidmung			
Bemerkung			
Karteikarte aufgestellt (Tag, Unterschrift) 06.09.2022 		Fortführung (Karteikarte gelöscht, neue Karteikarte aufgestellt am)	

Bestandsverzeichnis		Art der Straße andere im Außenber. von Gem. gewidmete Str.	Straßen Nr 156
Gemeinde Gemeinde Suderburg	Ortsteil Räber	Landkreis Landkreis Uelzen	Blatt Nr 1
Bezeichnung (Straßenname) Verbindungsweg Räber - Unterlüß/westlicher Räberspringweg, Teilstück des Flurstücks 182/1, Flur 3			
Anfangspunkt Bahnunterführung			
Anfangspunkt nach dem Liegenschaftskataster: Gemarkung-Flur-Flurstück (nach Möglichkeit) Gemarkung Räber, Flur 3, Flurstück 187/17			
Endpunkt ehem. höhengleicher Schienenübergang			
Endpunkt nach dem Liegenschaftskataster: Gemarkung-Flur-Flurstück (nach Möglichkeit) Verlängerung der Grenze zwischen den Flurstücken 239/183, Flur 3 und 4/1, Flur 4, Gemarkung Räber			
Länge (in der Baulast der Gemeinde, in Meter) 1034		Baulast Dritter (Beschreibung, Länge in Meter)	
Gemeinde Suderburg			
Bemerkungen (z.B. Tag der Widmung, Aktenzeichen, Widmungsbeschränkungen, Widmungsbemerkung) 01.01.2023			
Sonstige Angaben			
Entwidmung			
Bemerkung			
Karteikarte aufgestellt (Tag, Unterschrift) 06.09.2022		Fortführung (Karteikarte gelöscht, neue Karteikarte aufgestellt am)	

IAH

Bestandsverzeichnis		Art der Straße andere im Außenber. von Gem. gewidmete Str.	Straßen Nr 157
Gemeinde Gemeinde Suderburg	Ortsteil Räber	Landkreis Landkreis Uelzen	Blatt Nr 1
Bezeichnung (Straßenname) Weg Sprengwiesen, Flurstück 13, Flur 12, Gemarkung Räber			
Anfangspunkt Abzweigung K 37			
Anfangspunkt nach dem Liegenschaftskataster: Gemarkung-Flur-Flurstück (nach Möglichkeit) Gemarkung Räber, Flur 13, Flurstück 13			
Endpunkt Einmündung Verbindungsweg Räberspringweg - Weg Sprengwiesen			
Endpunkt nach dem Liegenschaftskataster: Gemarkung-Flur-Flurstück (nach Möglichkeit) Gemarkung Räber, Flur 12, Flurstück 14/2			
Länge (in der Baulast der Gemeinde, in Meter) 1081		Baulast Dritter (Beschreibung, Länge in Meter)	
Gemeinde Suderburg			
Bemerkungen (z.B. Tag der Widmung, Aktenzeichen, Widmungsbeschränkungen, Widmungsbemerkung) 01.01.2023			
Sonstige Angaben			
Entwidmung			
Bemerkung			
Karteikarte aufgestellt (Tag, Unterschrift) 06.09.2022 		Fortführung (Karteikarte gelöscht, neue Karteikarte aufgestellt am)	

Bestandsverzeichnis		Art der Straße andere im Außenber. von Gem. gewidmete Str.	Straßen Nr 158
Gemeinde Gemeinde Suderburg	Ortsteil Räber	Landkreis Landkreis Uelzen	Blatt Nr 1
Bezeichnung (Straßenname) Verbindungsweg Räberspringweg - Weg Sprengwiesen, Flurstücke 14/2 und 6, Flur 12			
Anfangspunkt Abzweigung Räberspringweg			
Anfangspunkt nach dem Liegenschaftskataster: Gemarkung-Flur-Flurstück (nach Möglichkeit) Gemarkung Räber, Flur 12, Flurstück 5			
Endpunkt Einmündung Weg Sprengwiesen			
Endpunkt nach dem Liegenschaftskataster: Gemarkung-Flur-Flurstück (nach Möglichkeit) Gemarkung Räber, Flur 12, Flurstück 13			
Länge (in der Baulast der Gemeinde, in Meter) 231		Baulast Dritter (Beschreibung, Länge in Meter)	
Gemeinde Suderburg			
Bemerkungen (z.B. Tag der Widmung, Aktenzeichen, Widmungsbeschränkungen, Widmungsbemerkung) 01.01.2023			
Sonstige Angaben			
Entwidmung			
Bemerkung			
Karteikarte aufgestellt (Tag, Unterschrift) 06.09.2022		Fortführung (Karteikarte gelöscht, neue Karteikarte aufgestellt am)	



Bestandsverzeichnis		Art der Straße andere im Außenber. von Gem. gewidmete Str.	Straßen Nr 159
Gemeinde Gemeinde Suderburg	Ortsteil Räber	Landkreis Landkreis Uelzen	Blatt Nr 1
Bezeichnung (Straßenname) Grenzweg, Flurstücke 9, Flur 12 und 191/7, Flur 3			
Anfangspunkt Abzweigung K 37			
Anfangspunkt nach dem Liegenschaftskataster: Gemarkung-Flur-Flurstück (nach Möglichkeit) Gemarkung Räber, Flur 12, Flurstück 11			
Endpunkt Kampweg, Gemarkung Hösseringen			
Endpunkt nach dem Liegenschaftskataster: Gemarkung-Flur-Flurstück (nach Möglichkeit) Gemarkung Hösseringen, Flur 1, Flurstück 3			
Länge (in der Baulast der Gemeinde, in Meter) 1347		Baulast Dritter (Beschreibung, Länge in Meter)	
Gemeinde Suderburg			
Bemerkungen (z.B. Tag der Widmung, Aktenzeichen, Widmungsbeschränkungen, Widmungsbemerkung) 01.01.2023			
Sonstige Angaben			
Entwidmung			
Bemerkung			
Karteikarte aufgestellt (Tag, Unterschrift) 06.09.2022 		Fortführung (Karteikarte gelöscht, neue Karteikarte aufgestellt am)	

Bestandsverzeichnis		Art der Straße andere im Außenber. von Gem. gewidmete Str.	Straßen Nr 160
Gemeinde Gemeinde Suderburg	Ortsteil Räber	Landkreis Landkreis Uelzen	Blatt Nr 1
Bezeichnung (Straßenname) Horstfeldweg, Flurstück 29, Flur 9			
Anfangspunkt Abzweigung Dreilinger Weg			
Anfangspunkt nach dem Liegenschaftskataster: Gemarkung-Flur-Flurstück (nach Möglichkeit) Gemarkung Räber, Flur 9, Flurstück 6			
Endpunkt Aufzweigung			
Endpunkt nach dem Liegenschaftskataster: Gemarkung-Flur-Flurstück (nach Möglichkeit) Gemarkung Räber, Flur 9, Flurstück 9			
Länge (in der Baulast der Gemeinde, in Meter) 452		Baulast Dritter (Beschreibung, Länge in Meter)	
Gemeinde Suderburg			
Bemerkungen (z.B. Tag der Widmung, Aktenzeichen, Widmungsbeschränkungen, Widmungsbemerkung) 01.01.2023			
Sonstige Angaben			
Entwidmung			
Bemerkung			
Karteikarte aufgestellt (Tag, Unterschrift) 06.09.2022 		Fortführung (Karteikarte gelöscht, neue Karteikarte aufgestellt am)	

Bestandsverzeichnis		Art der Straße andere im Außenber. von Gem. gewidmete Str.	Straßen Nr 161
Gemeinde Gemeinde Suderburg	Ortsteil Räber	Landkreis Landkreis Uelzen	Blatt Nr 1
Bezeichnung (Straßenname) Krintenbergsweg, Flurstück 12, Flur 9			
Anfangspunkt Abzweigung Horstfeldweg			
Anfangspunkt nach dem Liegenschaftskataster: Gemarkung-Flur-Flurstück (nach Möglichkeit) Gemarkung Räber, Flur 9, Flurstück 29			
Endpunkt Horstfeld - Weg des Realverbandes Räber			
Endpunkt nach dem Liegenschaftskataster: Gemarkung-Flur-Flurstück (nach Möglichkeit) Gemarkung Räber, Flur 9, Flurstück 17			
Länge (in der Baulast der Gemeinde, in Meter) 581		Baulast Dritter (Beschreibung, Länge in Meter)	
Gemeinde Suderburg			
Bemerkungen (z.B. Tag der Widmung, Aktenzeichen, Widmungsbeschränkungen, Widmungsbemerkung) 01.01.2023			
Sonstige Angaben			
Entwidmung			
Bemerkung			
Karteikarte aufgestellt (Tag, Unterschrift) 06.09.2022 		Fortführung (Karteikarte gelöscht, neue Karteikarte aufgestellt am)	

Bestandsverzeichnis		Art der Straße andere im Außenber. von Gem. gewidmete Str.	Straßen Nr 162
Gemeinde Gemeinde Suderburg	Ortsteil Räber	Landkreis Landkreis Uelzen	Blatt Nr 1
Bezeichnung (Straßenname) Verbindungsweg Räber - Neunsothrieth, Flurstücke 11, Flur 11, 185/2, Flur 3 und 18, Flur 7			
Anfangspunkt Grundstück DB			
Anfangspunkt nach dem Liegenschaftskataster: Gemarkung-Flur-Flurstück (nach Möglichkeit) Gemarkung Räber, Flur 11, Flurstück 10			
Endpunkt Gemarkungsgrenze Räber - Dreilingen			
Endpunkt nach dem Liegenschaftskataster: Gemarkung-Flur-Flurstück (nach Möglichkeit) Gemarkung Dreilingen, Flur 4			
Länge (in der Baulast der Gemeinde, in Meter) 3655		Baulast Dritter (Beschreibung, Länge in Meter)	
Gemeinde Suderburg			
Bemerkungen (z.B. Tag der Widmung, Aktenzeichen, Widmungsbeschränkungen, Widmungsbemerkung) 01.01.2023			
Sonstige Angaben			
Entwidmung			
Bemerkung			
Karteikarte aufgestellt (Tag, Unterschrift) 06.09.2022 		Fortführung (Karteikarte gelöscht, neue Karteikarte aufgestellt am)	


Bestandsverzeichnis		Art der Straße andere im Außenber. von Gem. gewidmete Str.	Straßen Nr 163
Gemeinde Gemeinde Suderburg	Ortsteil Räber	Landkreis Landkreis Uelzen	Blatt Nr 1
Bezeichnung (Straßenname) Birkenheegweg, Flurstück 1, Flur 11			
Anfangspunkt Abzweigung Dreilinger Weg			
Anfangspunkt nach dem Liegenschaftskataster: Gemarkung-Flur-Flurstück (nach Möglichkeit) Gemarkung Räber, Flur 9, Flurstück 6			
Endpunkt Verbindungsweg Räber - Neuensothrieth			
Endpunkt nach dem Liegenschaftskataster: Gemarkung-Flur-Flurstück (nach Möglichkeit) Gemarkung Räber, Flur 11, Flurstück 11			
Länge (in der Baulast der Gemeinde, in Meter) 1825		Baulast Dritter (Beschreibung, Länge in Meter)	
Gemeinde Suderburg			
Bemerkungen (z.B. Tag der Widmung, Aktenzeichen, Widmungsbeschränkungen, Widmungsbemerkung) 01.01.2023			
Sonstige Angaben			
Entwidmung			
Bemerkung			
Karteikarte aufgestellt (Tag, Unterschrift) 06.09.2022 		Fortführung (Karteikarte gelöscht, neue Karteikarte aufgestellt am)	

Bestandsverzeichnis		Art der Straße andere im Außenber. von Gem. gewidmete Str.	Straßen Nr 164
Gemeinde Gemeinde Suderburg	Ortsteil Räber	Landkreis Landkreis Uelzen	Blatt Nr 1
Bezeichnung (Straßenname) Hasenwinkelweg/Verbindungsweg Galgen, Flurstück 6, Flur 11			
Anfangspunkt Abzweigung Birkenheegweg			
Anfangspunkt nach dem Liegenschaftskataster: Gemarkung-Flur-Flurstück (nach Möglichkeit) Gemarkung Räber, Flur 11, Flurstück 1			
Endpunkt Abzweigung Verbindungsweg Räber - Neuensothrieth			
Endpunkt nach dem Liegenschaftskataster: Gemarkung-Flur-Flurstück (nach Möglichkeit) Gemarkung Räber, Flur 11, Flurstück 11			
Länge (in der Baulast der Gemeinde, in Meter) 448		Baulast Dritter (Beschreibung, Länge in Meter)	
Gemeinde Suderburg			
Bemerkungen (z.B. Tag der Widmung, Aktenzeichen, Widmungsbeschränkungen, Widmungsbemerkung) 01.01.2023			
Sonstige Angaben			
Entwidmung			
Bemerkung			
Karteikarte aufgestellt (Tag, Unterschrift) 06.09.2022		Fortführung (Karteikarte gelöscht, neue Karteikarte aufgestellt am)	



Bestandsverzeichnis		Art der Straße andere im Außenber. von Gem. gewidmete Str.	Straßen Nr 165
Gemeinde Gemeinde Suderburg	Ortsteil Räber	Landkreis Landkreis Uelzen	Blatt Nr 1
Bezeichnung (Straßenname) Hönkenbergsweg, Flurstück 24, Flur 15			
Anfangspunkt Abzweigung K 37			
Anfangspunkt nach dem Liegenschaftskataster: Gemarkung-Flur-Flurstück (nach Möglichkeit) Gemarkung Räber, Flur 15, Flurstück 26			
Endpunkt Ende des Wendehammers			
Endpunkt nach dem Liegenschaftskataster: Gemarkung-Flur-Flurstück (nach Möglichkeit) Gemarkung Räber, Flur 15, Flurstück 82 (eingerrückte süd-westliche Grenze)			
Länge (in der Baulast der Gemeinde, in Meter) 975		Baulast Dritter (Beschreibung, Länge in Meter)	
Gemeinde Suderburg			
Bemerkungen (z.B. Tag der Widmung, Aktenzeichen, Widmungsbeschränkungen, Widmungsbemerkung) 01.01.2023			
Sonstige Angaben			
Entwidmung			
Bemerkung			
Karteikarte aufgestellt (Tag, Unterschrift) 06.09.2022 		Fortführung (Karteikarte gelöscht, neue Karteikarte aufgestellt am)	

Bestandsverzeichnis		Art der Straße andere im Außenber. von Gem. gewidmete Str.	Straßen Nr 166
Gemeinde Gemeinde Suderburg	Ortsteil Räber	Landkreis Landkreis Uelzen	Blatt Nr 1
Bezeichnung (Straßenname) Bruchweg/Weg Bruchwiesen, Flurstücke 29, Flur 14, 7 und 24 (Teil), Flur 16			
Anfangspunkt Ende Ortslage			
Anfangspunkt nach dem Liegenschaftskataster: Gemarkung-Flur-Flurstück (nach Möglichkeit) Gemarkung Räber, Flur 14, Flurstück 33			
Endpunkt Wegende im Kurvenbereich			
Endpunkt nach dem Liegenschaftskataster: Gemarkung-Flur-Flurstück (nach Möglichkeit) Gemarkung Räber, Flur 16, Flurstück 24			
Länge (in der Baulast der Gemeinde, in Meter) 945		Baulast Dritter (Beschreibung, Länge in Meter)	
Gemeinde Suderburg			
Bemerkungen (z.B. Tag der Widmung, Aktenzeichen, Widmungsbeschränkungen, Widmungsbemerkung) 01.01.2023			
Sonstige Angaben			
Entwidmung			
Bemerkung			
Karteikarte aufgestellt (Tag, Unterschrift) 06.09.2022		Fortführung (Karteikarte gelöscht, neue Karteikarte aufgestellt am)	



Bestandsverzeichnis		Art der Straße andere im Außenber. von Gem. gewidmete Str.	Straßen Nr 167
Gemeinde Gemeinde Suderburg	Ortsteil Räber	Landkreis Landkreis Uelzen	Blatt Nr 1
Bezeichnung (Straßenname) Räberer Friedhofsweg/Weg zum Hellberg, Flurstück 14, Flur 16			
Anfangspunkt Abzweigung K 37			
Anfangspunkt nach dem Liegenschaftskataster: Gemarkung-Flur-Flurstück (nach Möglichkeit) Gemarkung Räber, Flur 12, Flurstück 11			
Endpunkt Gemarkungsgrenze Räber - Hösseringen			
Endpunkt nach dem Liegenschaftskataster: Gemarkung-Flur-Flurstück (nach Möglichkeit) Gemarkung Hösseringen, Flur 2			
Länge (in der Baulast der Gemeinde, in Meter) 1600		Baulast Dritter (Beschreibung, Länge in Meter)	
Gemeinde Suderburg			
Bemerkungen (z.B. Tag der Widmung, Aktenzeichen, Widmungsbeschränkungen, Widmungsbemerkung) 01.01.2023			
Sonstige Angaben			
Entwidmung			
Bemerkung			
Karteikarte aufgestellt (Tag, Unterschrift) 06.09.2022 		Fortführung (Karteikarte gelöscht, neue Karteikarte aufgestellt am)	

Bestandsverzeichnis		Art der Straße andere im Außenber. von Gem. gewidmete Str.	Straßen Nr 168
Gemeinde Gemeinde Suderburg	Ortsteil Räber	Landkreis Landkreis Uelzen	Blatt Nr 1
Bezeichnung (Straßenname) Hellbergsweg, Flurstück 8, Flur 16			
Anfangspunkt Abzweigung Bruchweg/Weg Bruchwiesen			
Anfangspunkt nach dem Liegenschaftskataster: Gemarkung-Flur-Flurstück (nach Möglichkeit) Gemarkung Räber, Flur 16, Flurstück 7			
Endpunkt Abzweigung Räberer Friedhofsweg/Weg zum Hellberg			
Endpunkt nach dem Liegenschaftskataster: Gemarkung-Flur-Flurstück (nach Möglichkeit) Gemarkung Räber, Flur 16, Flurstück 14			
Länge (in der Baulast der Gemeinde, in Meter) 287		Baulast Dritter (Beschreibung, Länge in Meter)	
Gemeinde Suderburg			
Bemerkungen (z.B. Tag der Widmung, Aktenzeichen, Widmungsbeschränkungen, Widmungsbemerkung) 01.01.2023			
Sonstige Angaben			
Entwidmung			
Bemerkung			
Karteikarte aufgestellt (Tag, Unterschrift) 06.09.2022		Fortführung (Karteikarte gelöscht, neue Karteikarte aufgestellt am)	

