



Bestandsverzeichnis		Art der Straße Ortsstraßen	Straßen Nr 147
Gemeinde Gemeinde Suderburg	Ortsteil Räber	Landkreis Landkreis Uelzen	Blatt Nr 1
Bezeichnung (Straßenname) Verbindung Räber - Neunsothrieth, Flurstück 21, Flur 13, früher Teilstück Flurstück 193/1, Flur 3			
Anfangspunkt Abzweigung Ringstraße			
Anfangspunkt nach dem Liegenschaftskataster: Gemarkung-Flur-Flurstück (nach Möglichkeit) Gemarkung Räber, Flur 13, Flurstück 16, Flur 13, früher Flur 3, Flurstück 57/12 (östliche Grenze)			
Endpunkt Hintere Grenze der Einmündung "Beim Jagdhaus"			
Endpunkt nach dem Liegenschaftskataster: Gemarkung-Flur-Flurstück (nach Möglichkeit) Gemarkung Räber, Flur 13, Flurstück 72, früher Flur 3, Flurstück 29/13 (westliche Grenze)			
Länge (in der Baulast der Gemeinde, in Meter) 90		Baulast Dritter (Beschreibung, Länge in Meter)	
Gemeinde Suderburg			
Bemerkungen (z.B. Tag der Widmung, Aktenzeichen, Widmungsbeschränkungen, Widmungsbemerkung) 07.07.2008			
Sonstige Angaben Umstufung zur Innerortsstraße, da durch den Bau der Wallanlage im Rahmen der Flurneuordnung die Funktion von einer Außenbereichsstraße in eine Innerortsstraße geändert wurde			
Entwidmung			
Bemerkung 2008 unter Straßen-Nr. 12, Blatt 2 gewidmet			
Karteikarte aufgestellt (Tag, Unterschrift) 06.09.2022		Fortführung (Karteikarte gelöscht, neue Karteikarte aufgestellt am)	




Bestandsverzeichnis		Art der Straße Ortsstraßen	Straßen Nr 169
Gemeinde Gemeinde Suderburg	Ortsteil Suderburg	Landkreis Landkreis Uelzen	Blatt Nr 1
Bezeichnung (Straßenname) vorderer Teilbereich des Tannrähmsrings, Flurstücke 178/65 und 179/76, Flur 7, ohne Wendehammer			
Anfangspunkt Bahnhofstraße - Kreisstraße 9			
Anfangspunkt nach dem Liegenschaftskataster: Gemarkung-Flur-Flurstück (nach Möglichkeit) Flurstück 239/9, Flur 7, Gemarkung Suderburg			
Endpunkt Ende des 1. Bauabschnitts			
Endpunkt nach dem Liegenschaftskataster: Gemarkung-Flur-Flurstück (nach Möglichkeit) Nördliche Grenze der Flurstücke 179/45, 179/76 und 179/73, alle Flur 7, Gemarkung Suderburg			
Länge (in der Baulast der Gemeinde, in Meter) 427		Baulast Dritter (Beschreibung, Länge in Meter)	
Gemeinde Suderburg			
Bemerkungen (z.B. Tag der Widmung, Aktenzeichen, Widmungsbeschränkungen, Widmungsbemerkung) 01.03.2016			
Sonstige Angaben			
Entwidmung			
Bemerkung 2016 unter der Straßen-Nr. 74 - Blatt 1 gewidmet			
Karteikarte aufgestellt (Tag, Unterschrift) 06.09.2022		Fortführung (Karteikarte gelöscht, neue Karteikarte aufgestellt am)	



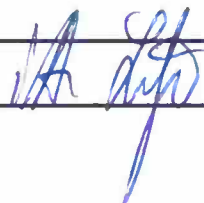
Bestandsverzeichnis		Art der Straße Ortsstraßen	Straßen Nr 172
Gemeinde Gemeinde Suderburg	Ortsteil Suderburg	Landkreis Landkreis Uelzen	Blatt Nr 1
Bezeichnung (Straßenname) Vorderer Teilbereich der Marktstraße, Teilstück des Flurstücks 178/76, Flur 7, Gemarkung Suderburg			
Anfangspunkt Bahnhofstraße - Kreisstraße 9			
Anfangspunkt nach dem Liegenschaftskataster: Gemarkung-Flur-Flurstück (nach Möglichkeit) Gemarkung Suderburg, Flur 7, Flurstück 239/9, früher Flurstück 239/7			
Endpunkt 2. Auffahrt neuer Penny-Markt			
Endpunkt nach dem Liegenschaftskataster: Gemarkung-Flur-Flurstück (nach Möglichkeit) Gemarkung Suderburg, Flur 7, Inmitten der Flurstücke 178/78 und 178/77, früher Flurstücke 178/74 und 178/75			
Länge (in der Baulast der Gemeinde, in Meter) 105		Baulast Dritter (Beschreibung, Länge in Meter)	
Gemeinde Suderburg			
Bemerkungen (z.B. Tag der Widmung, Aktenzeichen, Widmungsbeschränkungen, Widmungsbemerkung) 01.06.2008			
Sonstige Angaben			
Entwidmung			
Bemerkung 2008 unter der Straßen-Nr. 73 - Blatt 1 gewidmet			
Karteikarte aufgestellt (Tag, Unterschrift) 06.09.2022 		Fortführung (Karteikarte gelöscht, neue Karteikarte aufgestellt am)	

Bestandsverzeichnis		Art der Straße Ortsstraßen	Straßen Nr 183
Gemeinde Gemeinde Suderburg	Ortsteil Suderburg	Landkreis Landkreis Uelzen	Blatt Nr 1
Bezeichnung (Straßenname) Herbert-Meyer-Straße, Flurstücke 222/2(Teil) und 21/26, Flur 7, Gemarkung Suderburg			
Anfangspunkt Ende Ortslage östliche Straßenseite			
Anfangspunkt nach dem Liegenschaftskataster: Gemarkung-Flur-Flurstück (nach Möglichkeit) Gemarkung Suderburg, Flur 7, Verlängerung der Flurstücksgrenze 17/15 zu 17/16			
Endpunkt Ende Ortslage westliche Straßenseite			
Endpunkt nach dem Liegenschaftskataster: Gemarkung-Flur-Flurstück (nach Möglichkeit) Gemarkung Suderburg, Flur 7, Verlängerung Flurstücksgrenze 252/16 zu 21/82			
Länge (in der Baulast der Gemeinde, in Meter) 120		Baulast Dritter (Beschreibung, Länge in Meter)	
Gemeinde Suderburg			
Bemerkungen (z.B. Tag der Widmung, Aktenzeichen, Widmungsbeschränkungen, Widmungsbemerkung) 01.07.2001			
Sonstige Angaben Umwidmung einer Außenbereichsstraße in eine Gemeindestraße (Ortsstraße)			
Entwidmung			
Bemerkung 2001 unter der Straßen-Nr. 23 - Blatt 2 gewidmet			
Karteikarte aufgestellt (Tag, Unterschrift) 06.09.2022		Fortführung (Karteikarte gelöscht, neue Karteikarte aufgestellt am)	




Bestandsverzeichnis		Art der Straße Ortsstraßen	Straßen Nr 184
Gemeinde Gemeinde Suderburg	Ortsteil Suderburg	Landkreis Landkreis Uelzen	Blatt Nr 1
Bezeichnung (Straßenname) In den Twieten, Flurstück 26/13, früher 26/10, 23/17, 26/11 und 174/89, Flur 7			
Anfangspunkt Abzweigung K 9			
Anfangspunkt nach dem Liegenschaftskataster: Gemarkung-Flur-Flurstück (nach Möglichkeit) Gemarkung Suderburg, Flur 7, Flurstück 239/9, früher 239/6			
Endpunkt Abzweigung Herbert-Meyer-Straße			
Endpunkt nach dem Liegenschaftskataster: Gemarkung-Flur-Flurstück (nach Möglichkeit) Gemarkung Suderburg, Flur 7, Flurstück 222/2			
Länge (in der Baulast der Gemeinde, in Meter) 400		Baulast Dritter (Beschreibung, Länge in Meter)	
Gemeinde Suderburg			
Bemerkungen (z.B. Tag der Widmung, Aktenzeichen, Widmungsbeschränkungen, Widmungsbemerkung) 01.04.2001			
Sonstige Angaben			
Entwidmung			
Bemerkung 2001 unter der Straßen-Nr. 54 - Blatt 1 gewidmet			
Karteikarte aufgestellt (Tag, Unterschrift) 06.09.2022 		Fortführung (Karteikarte gelöscht, neue Karteikarte aufgestellt am)	

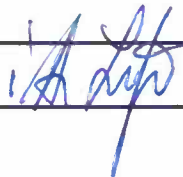
Bestandsverzeichnis		Art der Straße Ortsstraßen	Straßen Nr 185
Gemeinde Gemeinde Suderburg	Ortsteil Suderburg	Landkreis Landkreis Uelzen	Blatt Nr 1
Bezeichnung (Straßenname) Untere Twiete, Flurstück 22/26, Flur 7			
Anfangspunkt Abzweigung Herbert-Meyer-Straße			
Anfangspunkt nach dem Liegenschaftskataster: Gemarkung-Flur-Flurstück (nach Möglichkeit) Gemarkung Suderburg, Flur 7, Flurstück 222/2			
Endpunkt Ende des Wendehammers			
Endpunkt nach dem Liegenschaftskataster: Gemarkung-Flur-Flurstück (nach Möglichkeit) Gemarkung Suderburg, Flur 7, vor den Flurstücken 22/24 und 22/29			
Länge (in der Baulast der Gemeinde, in Meter) 73		Baulast Dritter (Beschreibung, Länge in Meter)	
Gemeinde Suderburg			
Bemerkungen (z.B. Tag der Widmung, Aktenzeichen, Widmungsbeschränkungen, Widmungsbemerkung) 01.04.2001			
Sonstige Angaben			
Entwidmung			
Bemerkung 2001 unter der Straßen-Nr. 55 - Blatt 1 gewidmet			
Karteikarte aufgestellt (Tag, Unterschrift) 06.09.2022		Fortführung (Karteikarte gelöscht, neue Karteikarte aufgestellt am)	



Bestandsverzeichnis		Art der Straße Ortsstraßen	Straßen Nr 186
Gemeinde Gemeinde Suderburg	Ortsteil Suderburg	Landkreis Landkreis Uelzen	Blatt Nr 1
Bezeichnung (Straßenname) Twietenkamp, Flurstück 21/19, Flur 7			
Anfangspunkt Abzweigung Herbert-Meyer-Straße			
Anfangspunkt nach dem Liegenschaftskataster: Gemarkung-Flur-Flurstück (nach Möglichkeit) Gemarkung Suderburg, Flur 7, Flurstück 222/2			
Endpunkt Ende des Wendehammers			
Endpunkt nach dem Liegenschaftskataster: Gemarkung-Flur-Flurstück (nach Möglichkeit) Gemarkung Suderburg, Flur 7, vor den Flurstücken 21/14 und 21/15			
Länge (in der Baulast der Gemeinde, in Meter) 73		Baulast Dritter (Beschreibung, Länge in Meter)	
Gemeinde Suderburg			
Bemerkungen (z.B. Tag der Widmung, Aktenzeichen, Widmungsbeschränkungen, Widmungsbemerkung) 01.04.2001			
Sonstige Angaben			
Entwidmung			
Bemerkung 2001 unter der Straßen-Nr. 56 - Blatt 1 gewidmet			
Karteikarte aufgestellt (Tag, Unterschrift) 06.09.2022		Fortführung (Karteikarte gelöscht, neue Karteikarte aufgestellt am)	



Bestandsverzeichnis		Art der Straße Ortsstraßen	Straßen Nr 187
Gemeinde Gemeinde Suderburg	Ortsteil Suderburg	Landkreis Landkreis Uelzen	Blatt Nr 1
Bezeichnung (Straßenname) Oldendorfer Straße, Flurstück 21/178 (Teil), früher 174/47 (Teil), 174/36 und 21/84 (Teil), Flur 7			
Anfangspunkt Abzweigung K 9			
Anfangspunkt nach dem Liegenschaftskataster: Gemarkung-Flur-Flurstück (nach Möglichkeit) Gemarkung Suderburg, Flur 7, Flurstück 239/9, früher 239/6			
Endpunkt Einmündung In den Twieten			
Endpunkt nach dem Liegenschaftskataster: Gemarkung-Flur-Flurstück (nach Möglichkeit) Gemarkung Sudebrurg, Flur 7, Flurstück 26/13, früher 26/10			
Länge (in der Baulast der Gemeinde, in Meter) 510		Baulast Dritter (Beschreibung, Länge in Meter)	
Gemeinde Suderburg			
Bemerkungen (z.B. Tag der Widmung, Aktenzeichen, Widmungsbeschränkungen, Widmungsbemerkung) 01.04.2001			
Sonstige Angaben			
Entwidmung			
Bemerkung 2001 unter der Straßen-Nr. 62 - Blatt 1 gewidmet			
Karteikarte aufgestellt (Tag, Unterschrift) 06.09.2022		Fortführung (Karteikarte gelöscht, neue Karteikarte aufgestellt am)	



Bestandsverzeichnis		Art der Straße Ortsstraßen	Straßen Nr 188
Gemeinde Gemeinde Suderburg	Ortsteil Suderburg	Landkreis Landkreis Uelzen	Blatt Nr 1
Bezeichnung (Straßenname) Oldendorfer Straße, 1. Wendehammer, Flurstück 21/178 (Teil), früher 174/47 (Teil), Flur 7			
Anfangspunkt Abzweigung Oldendorfer Straße			
Anfangspunkt nach dem Liegenschaftskataster: Gemarkung-Flur-Flurstück (nach Möglichkeit) Gemarkung Suderburg, Flur 7, Flurstück 21/178, früher 174/47			
Endpunkt Ende des Wendehammers			
Endpunkt nach dem Liegenschaftskataster: Gemarkung-Flur-Flurstück (nach Möglichkeit) Gemarkung Suderburg, Flur 7, Flurstücksgrenze 21/178 (früher 174/47) zu 174/54 und 174/55			
Länge (in der Baulast der Gemeinde, in Meter) 75		Baulast Dritter (Beschreibung, Länge in Meter)	
Gemeinde Suderburg			
Bemerkungen (z.B. Tag der Widmung, Aktenzeichen, Widmungsbeschränkungen, Widmungsbemerkung) 01.04.2001			
Sonstige Angaben			
Entwidmung			
Bemerkung 2001 unter der Straßen-Nr. 63 - Blatt 1 gewidmet			
Karteikarte aufgestellt (Tag, Unterschrift) 06.09.2022		Fortführung (Karteikarte gelöscht, neue Karteikarte aufgestellt am)	



Bestandsverzeichnis		Art der Straße Ortsstraßen	Straßen Nr 189
Gemeinde Gemeinde Suderburg	Ortsteil Suderburg	Landkreis Landkreis Uelzen	Blatt Nr 1
Bezeichnung (Straßenname) Oldendorfer Straße, Verbindungsstraße Oldendorfer Straße - In den Twieten, Flurstück 174/87, Flur 7			
Anfangspunkt Abzweigung Oldendorfer Straße			
Anfangspunkt nach dem Liegenschaftskataster: Gemarkung-Flur-Flurstück (nach Möglichkeit) Gemarkung Suderburg, Flur 7, Flurstück 21/178, früher 174/36			
Endpunkt Einmündung In den Twieten			
Endpunkt nach dem Liegenschaftskataster: Gemarkung-Flur-Flurstück (nach Möglichkeit) Gemarkung Suderburg, Flur 7, Flurstück 26/13, früher 26/10			
Länge (in der Baulast der Gemeinde, in Meter) 190		Baulast Dritter (Beschreibung, Länge in Meter)	
Gemeinde Suderburg			
Bemerkungen (z.B. Tag der Widmung, Aktenzeichen, Widmungsbeschränkungen, Widmungsbemerkung) 01.04.2001			
Sonstige Angaben			
Entwidmung			
Bemerkung 2001 unter der Straßen-Nr. 64 - Blatt 1 gewidmet			
Karteikarte aufgestellt (Tag, Unterschrift) 06.09.2022 		Fortführung (Karteikarte gelöscht, neue Karteikarte aufgestellt am)	

Bestandsverzeichnis		Art der Straße Ortsstraßen	Straßen Nr 190
Gemeinde Gemeinde Suderburg	Ortsteil Suderburg	Landkreis Landkreis Uelzen	Blatt Nr 1
Bezeichnung (Straßenname) Oldendorfer Straße, 2. Wendehammer, Flurstück 21/178 (Teil), früher 21/84 (Teil) und 21/103, Flur 7			
Anfangspunkt Abzweigung Oldendorfer Straße			
Anfangspunkt nach dem Liegenschaftskataster: Gemarkung-Flur-Flurstück (nach Möglichkeit) Gemarkung Suderburg, Flur 7, Flurstück 21/178, früher 21/84			
Endpunkt Ende des Wendehammers			
Endpunkt nach dem Liegenschaftskataster: Gemarkung-Flur-Flurstück (nach Möglichkeit) Gemarkung Suderburg, Flur 7, Flurstücksgrenze 21/178 (früher 21/103) zu 174/90 (früher 21/131 und 21/118)			
Länge (in der Baulast der Gemeinde, in Meter) 100		Baulast Dritter (Beschreibung, Länge in Meter)	
Gemeinde Suderburg			
Bemerkungen (z.B. Tag der Widmung, Aktenzeichen, Widmungsbeschränkungen, Widmungsbemerkung) 01.04.2001			
Sonstige Angaben			
Entwidmung			
Bemerkung 2001 unter der Straßen-Nr. 65 - Blatt 1 gewidmet			
Karteikarte aufgestellt (Tag, Unterschrift) 06.09.2022 		Fortführung (Karteikarte gelöscht, neue Karteikarte aufgestellt am)	

Bestandsverzeichnis		Art der Straße Ortsstraßen	Straßen Nr 191
Gemeinde Gemeinde Suderburg	Ortsteil Suderburg	Landkreis Landkreis Uelzen	Blatt Nr 1
Bezeichnung (Straßenname) Obere Twiete, Flurstück 21/177 (Teil), früher 21/167 (Teil), Flur 7			
Anfangspunkt Abzweigung Herbert-Meyer-Straße			
Anfangspunkt nach dem Liegenschaftskataster: Gemarkung-Flur-Flurstück (nach Möglichkeit) Gemarkung Suderburg, Flur 7, Flurstück 222/2			
Endpunkt Einmündung Oldendorfer Straße			
Endpunkt nach dem Liegenschaftskataster: Gemarkung-Flur-Flurstück (nach Möglichkeit) Gemarkung Suderburg, Flur 7, Flurstück 21/178, früher 174/36			
Länge (in der Baulast der Gemeinde, in Meter) 370		Baulast Dritter (Beschreibung, Länge in Meter)	
Gemeinde Suderburg			
Bemerkungen (z.B. Tag der Widmung, Aktenzeichen, Widmungsbeschränkungen, Widmungsbemerkung) 01.04.2001			
Sonstige Angaben			
Entwidmung			
Bemerkung 2001 unter der Straßen-Nr. 57 - Blatt I gewidmet			
Karteikarte aufgestellt (Tag, Unterschrift) 06.09.2022 		Fortführung (Karteikarte gelöscht, neue Karteikarte aufgestellt am)	

Bestandsverzeichnis		Art der Straße Ortsstraßen	Straßen Nr 192
Gemeinde Gemeinde Suderburg	Ortsteil Suderburg	Landkreis Landkreis Uelzen	Blatt Nr 1
Bezeichnung (Straßenname) Obere Twiete, 1. Wendehammer, Flurstück 21/177 (Teil), früher 21/56 und 21/167 (Teil), Flur 7			
Anfangspunkt Abzweigung Obere Twiete			
Anfangspunkt nach dem Liegenschaftskataster: Gemarkung-Flur-Flurstück (nach Möglichkeit) Gemarkung Suderburg, Flur 7, Flurstück 21/177, früher 21/167			
Endpunkt Ende des Wendehammers			
Endpunkt nach dem Liegenschaftskataster: Gemarkung-Flur-Flurstück (nach Möglichkeit) Gemarkung Suderburg, Flur 7, Flurstücksgrenze 21/54 zu 21/61 in östlicher Richtung			
Länge (in der Baulast der Gemeinde, in Meter) 59		Baulast Dritter (Beschreibung, Länge in Meter)	
Gemeinde Suderburg			
Bemerkungen (z.B. Tag der Widmung, Aktenzeichen, Widmungsbeschränkungen, Widmungsbemerkung) 01.04.2001			
Sonstige Angaben			
Entwidmung			
Bemerkung 2001 unter der Straßen-Nr. 58 - Blatt 1 gewidmet			
Karteikarte aufgestellt (Tag, Unterschrift) 06.09.2022 		Fortführung (Karteikarte gelöscht, neue Karteikarte aufgestellt am)	

Bestandsverzeichnis		Art der Straße Ortsstraßen	Straßen Nr 193
Gemeinde Gemeinde Suderburg	Ortsteil Suderburg	Landkreis Landkreis Uelzen	Blatt Nr 1
Bezeichnung (Straßenname) Obere Twiete, 2. Wendehammer, Flurstück 21/177 (Teil), früher 21/66 (Teil) und 21/167 (Teil), Flur 7			
Anfangspunkt Abzweigung Obere Twiete			
Anfangspunkt nach dem Liegenschaftskataster: Gemarkung-Flur-Flurstück (nach Möglichkeit) Gemarkung Suderburg, Flur 7, Flurstück 21/177, früher 21/167			
Endpunkt Ende des Wendehammers			
Endpunkt nach dem Liegenschaftskataster: Gemarkung-Flur-Flurstück (nach Möglichkeit) Gemarkung Suderburg, Flur 7, Flurstücksgrenze 21/65 zu 21/122 in östlicher Richtung			
Länge (in der Baulast der Gemeinde, in Meter) 60		Baulast Dritter (Beschreibung, Länge in Meter)	
Gemeinde Suderburg			
Bemerkungen (z.B. Tag der Widmung, Aktenzeichen, Widmungsbeschränkungen, Widmungsbemerkung) 01.04.2001			
Sonstige Angaben			
Entwidmung			
Bemerkung 2001 unter der Straßen-Nr. 59 - Blatt I gewidmet			
Karteikarte aufgestellt (Tag, Unterschrift) 06.09.2022 		Fortführung (Karteikarte gelöscht, neue Karteikarte aufgestellt am)	

Bestandsverzeichnis		Art der Straße Ortsstraßen	Straßen Nr 194
Gemeinde Gemeinde Suderburg	Ortsteil Suderburg	Landkreis Landkreis Uelzen	Blatt Nr 1
Bezeichnung (Straßenname) Obere Tweite, 3. Wendehammer, Flurstück 21/177 (Teil), früher 21/167 (Teil), Flur 7			
Anfangspunkt Abzweigung Obere Twiete			
Anfangspunkt nach dem Liegenschaftskataster: Gemarkung-Flur-Flurstück (nach Möglichkeit) Gemarkung Suderburg, Flur 7, Flurstück 21/177, früher 21/167			
Endpunkt Ende des Wendehammers			
Endpunkt nach dem Liegenschaftskataster: Gemarkung-Flur-Flurstück (nach Möglichkeit) Gemarkung Suderburg, Flur 7, Flurstücksgrenze 21/36 zu 21/41 in östlicher Richtung			
Länge (in der Baulast der Gemeinde, in Meter) 61		Baulast Dritter (Beschreibung, Länge in Meter)	
Gemeinde Suderburg			
Bemerkungen (z.B. Tag der Widmung, Aktenzeichen, Widmungsbeschränkungen, Widmungsbemerkung) 01.04.2001			
Sonstige Angaben			
Entwidmung			
Bemerkung 2001 unter der Straßen-Nr. 60 - Blatt I gewidmet			
Karteikarte aufgestellt (Tag, Unterschrift) 06.09.2022 		Fortführung (Karteikarte gelöscht, neue Karteikarte aufgestellt am)	


Bestandsverzeichnis		Art der Straße sonstige öffentliche Straßen	Straßen Nr 195
Gemeinde Gemeinde Suderburg	Ortsteil Suderburg	Landkreis Landkreis Uelzen	Blatt Nr 1
Bezeichnung (Straßenname) Verbindungsweg 2. Wendehammer Oldendorfer Straße - In den Twieten, Flurstück 174/30, Flur 7			
Anfangspunkt Ende 2. Wendehammer Oldendorfer Straße			
Anfangspunkt nach dem Liegenschaftskataster: Gemarkung-Flur-Flurstück (nach Möglichkeit) Gemarkung Suderburg, Flur 7, Flurstücksgrenze 21/178 (früher 21/103) zu 174/30			
Endpunkt Einmündung In den Twieten			
Endpunkt nach dem Liegenschaftskataster: Gemarkung-Flur-Flurstück (nach Möglichkeit) Gemarkung Suderburg, Flur 7, Flurstück 26/13, früher 26/10			
Länge (in der Baulast der Gemeinde, in Meter) 85		Baulast Dritter (Beschreibung, Länge in Meter)	
Gemeinde Suderburg			
Bemerkungen (z.B. Tag der Widmung, Aktenzeichen, Widmungsbeschränkungen, Widmungsbemerkung) 01.07.2001 Gehweg			
Sonstige Angaben			
Entwidmung			
Bemerkung 2001 unter der Gehweg-Nr. 7 - Blatt 1 gewidmet			
Karteikarte aufgestellt (Tag, Unterschrift) 06.09.2022 		Fortführung (Karteikarte gelöscht, neue Karteikarte aufgestellt am)	

Bestandsverzeichnis		Art der Straße sonstige öffentliche Straßen	Straßen Nr 196
Gemeinde Gemeinde Suderburg	Ortsteil Suderburg	Landkreis Landkreis Uelzen	Blatt Nr 1
Bezeichnung (Straßenname) Verbindungsweg Oldendorfer Straße - Obere Twiete, Flurstück 21/76, Flur 7			
Anfangspunkt Abzweigung Obere Twiete			
Anfangspunkt nach dem Liegenschaftskataster: Gemarkung-Flur-Flurstück (nach Möglichkeit) Gemarkung Suderburg, Flur 7, Flurstück 21/177, früher 21/55			
Endpunkt Einmündung Oldendorfer Straße			
Endpunkt nach dem Liegenschaftskataster: Gemarkung-Flur-Flurstück (nach Möglichkeit) Gemarkung Suderburg, Flur 7, Flurstück 21/178, früher 21/84			
Länge (in der Baulast der Gemeinde, in Meter) 79		Baulast Dritter (Beschreibung, Länge in Meter)	
Gemeinde Suderburg			
Bemerkungen (z.B. Tag der Widmung, Aktenzeichen, Widmungsbeschränkungen, Widmungsbemerkung) 01.07.2001 Gehweg			
Sonstige Angaben			
Entwidmung			
Bemerkung 2001 unter der Gehweg-Nr. 8 - Blatt 1 gewidmet			
Karteikarte aufgestellt (Tag, Unterschrift) 06.09.2022 		Fortführung (Karteikarte gelöscht, neue Karteikarte aufgestellt am)	

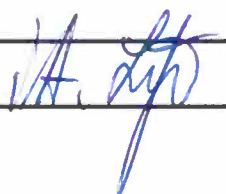
Bestandsverzeichnis		Art der Straße sonstige öffentliche Straßen	Straßen Nr 197
Gemeinde Gemeinde Suderburg	Ortsteil Suderburg	Landkreis Landkreis Uelzen	Blatt Nr 1
Bezeichnung (Straßenname) Verbindungsweg Oldendorfer Straße - Twietenkamp/Untere Twiete, Flurstück 21/125, Flur 7			
Anfangspunkt Abzweigung Oldendorfer Straße			
Anfangspunkt nach dem Liegenschaftskataster: Gemarkung-Flur-Flurstück (nach Möglichkeit) Gemarkung Suderburg, Flur 7, Flurstück 21/178, früher 21/84			
Endpunkt Einmündung Twietenkamp und Untere Twiete			
Endpunkt nach dem Liegenschaftskataster: Gemarkung-Flur-Flurstück (nach Möglichkeit) Gemarkung Suderburg, Flur 7, Flurstück 21/19 und 22/26			
Länge (in der Baulast der Gemeinde, in Meter) 150		Baulast Dritter (Beschreibung, Länge in Meter)	
Gemeinde Suderburg			
Bemerkungen (z.B. Tag der Widmung, Aktenzeichen, Widmungsbeschränkungen, Widmungsbemerkung) 01.07.2001 Gehweg			
Sonstige Angaben			
Entwidmung			
Bemerkung 2001 unter der Gehweg-Nr. 9 - Blatt 1 gewidmet			
Karteikarte aufgestellt (Tag, Unterschrift) 06.09.2022 		Fortführung (Karteikarte gelöscht, neue Karteikarte aufgestellt am)	

Bestandsverzeichnis		Art der Straße Ortsstraßen	Straßen Nr 198
Gemeinde Gemeinde Suderburg	Ortsteil Suderburg	Landkreis Landkreis Uelzen	Blatt Nr 1
Bezeichnung (Straßenname) Im Gewerbepark, Flurstück 4/10 (Teil), Flur 7			
Anfangspunkt Abzweigung Zufahrt Gewerbepark			
Anfangspunkt nach dem Liegenschaftskataster: Gemarkung-Flur-Flurstück (nach Möglichkeit) Gemarkung Suderburg, Flur 7, Flurstück 222/2			
Endpunkt Einmündung Zufahrt Gewerbepark			
Endpunkt nach dem Liegenschaftskataster: Gemarkung-Flur-Flurstück (nach Möglichkeit) Gemarkung Suderburg, Flur 7, Flurstück 220/3			
Länge (in der Baulast der Gemeinde, in Meter) 440		Baulast Dritter (Beschreibung, Länge in Meter)	
Gemeinde Suderburg			
Bemerkungen (z.B. Tag der Widmung, Aktenzeichen, Widmungsbeschränkungen, Widmungsbemerkung) 01.04.2001			
Sonstige Angaben			
Entwidmung			
Bemerkung 2001 unter der Straßen-Nr. 61 - Blatt 1 gewidmet			
Karteikarte aufgestellt (Tag, Unterschrift) 06.09.2022 		Fortführung (Karteikarte gelöscht, neue Karteikarte aufgestellt am)	


Bestandsverzeichnis		Art der Straße Ortsstraßen	Straßen Nr 199
Gemeinde Gemeinde Suderburg	Ortsteil Suderburg	Landkreis Landkreis Uelzen	Blatt Nr 1
Bezeichnung (Straßenname) Am Kindergarten, Flurstück 17/26, Flur 7			
Anfangspunkt Abzweigung Herbert-Meyer-Straße			
Anfangspunkt nach dem Liegenschaftskataster: Gemarkung-Flur-Flurstück (nach Möglichkeit) Gemarkung Suderburg, Flur 7, Flurstück 222/2			
Endpunkt Einmündung Gänsekamp			
Endpunkt nach dem Liegenschaftskataster: Gemarkung-Flur-Flurstück (nach Möglichkeit) Gemarkung Suderburg, Flur 14, Flurstück 104			
Länge (in der Baulast der Gemeinde, in Meter) 200		Baulast Dritter (Beschreibung, Länge in Meter)	
Gemeinde Suderburg			
Bemerkungen (z.B. Tag der Widmung, Aktenzeichen, Widmungsbeschränkungen, Widmungsbemerkung) 01.04.2001			
Sonstige Angaben			
Entwidmung			
Bemerkung 2001 unter der Straßen-Nr. 66 - Blatt I gewidmet			
Karteikarte aufgestellt (Tag, Unterschrift) 06.09.2022		Fortführung (Karteikarte gelöscht, neue Karteikarte aufgestellt am)	



Bestandsverzeichnis		Art der Straße Ortsstraßen	Straßen Nr 200
Gemeinde Gemeinde Suderburg	Ortsteil Suderburg	Landkreis Landkreis Uelzen	Blatt Nr 1
Bezeichnung (Straßenname) Am Apfelgarten, Flurstück 165/125 (Teil) und 165/137, früher 165/108, Flur 7			
Anfangspunkt Abzweigung Tannrähmsweg			
Anfangspunkt nach dem Liegenschaftskataster: Gemarkung-Flur-Flurstück (nach Möglichkeit) Gemarkung Suderburg, Flur 7, Flurstück 234/3, früher 234/2			
Endpunkt Einmündung in die Straße "Am Tannrähm"			
Endpunkt nach dem Liegenschaftskataster: Gemarkung-Flur-Flurstück (nach Möglichkeit) Gemarkung Suderburg, Flur 7, Flurstück 165/125			
Länge (in der Baulast der Gemeinde, in Meter) 240		Baulast Dritter (Beschreibung, Länge in Meter)	
Gemeinde Suderburg			
Bemerkungen (z.B. Tag der Widmung, Aktenzeichen, Widmungsbeschränkungen, Widmungsbemerkung) 01.07.2001			
Sonstige Angaben			
Entwidmung			
Bemerkung 2001 unter der Straßen-Nr. 68 - Blatt I gewidmet			
Karteikarte aufgestellt (Tag, Unterschrift) 06.09.2022		Fortführung (Karteikarte gelöscht, neue Karteikarte aufgestellt am)	




Bestandsverzeichnis		Art der Straße Ortsstraßen	Straßen Nr 201
Gemeinde Gemeinde Suderburg	Ortsteil Suderburg	Landkreis Landkreis Uelzen	Blatt Nr 1
Bezeichnung (Straßenname) Wiesengrund, Flurstück 165/109 (Teil), Flur 7			
Anfangspunkt Abzweigung Am Apfelgarten			
Anfangspunkt nach dem Liegenschaftskataster: Gemarkung-Flur-Flurstück (nach Möglichkeit) Gemarkung Suderburg, Flur 7, Flurstück 165/137, früher 165/108			
Endpunkt Einmündung Am Apfelgarten			
Endpunkt nach dem Liegenschaftskataster: Gemarkung-Flur-Flurstück (nach Möglichkeit) Gemarkung Suderburg, Flur 7, Flurstück 165/137, früher 165/108			
Länge (in der Baulast der Gemeinde, in Meter) 300		Baulast Dritter (Beschreibung, Länge in Meter)	
Gemeinde Suderburg			
Bemerkungen (z.B. Tag der Widmung, Aktenzeichen, Widmungsbeschränkungen, Widmungsbemerkung) 01.07.2001			
Sonstige Angaben			
Entwidmung			
Bemerkung 2001 unter der Straßen-Nr. 67 - Blatt 1 gewidmet			
Karteikarte aufgestellt (Tag, Unterschrift) 06.09.2022		Fortführung (Karteikarte gelöscht, neue Karteikarte aufgestellt am)	



Bestandsverzeichnis		Art der Straße Ortsstraßen	Straßen Nr 202
Gemeinde Gemeinde Suderburg	Ortsteil Suderburg	Landkreis Landkreis Uelzen	Blatt Nr 1
Bezeichnung (Straßenname) Am alten Sägewerk, Flurstück 170/9, Flur 7			
Anfangspunkt Am Apfelgarten			
Anfangspunkt nach dem Liegenschaftskataster: Gemarkung-Flur-Flurstück (nach Möglichkeit) Gemarkung Suderburg, Flur 7, Flurstück 165/137			
Endpunkt Ende nördlicher Erschließungsstrich			
Endpunkt nach dem Liegenschaftskataster: Gemarkung-Flur-Flurstück (nach Möglichkeit) Gemarkung Suderburg, Flur 7, Flurstücksgrenze 170/9 zu 171/22 (früher 171/17) in nördlicher Richtung			
Länge (in der Baulast der Gemeinde, in Meter) 107		Baulast Dritter (Beschreibung, Länge in Meter)	
Gemeinde Suderburg			
Bemerkungen (z.B. Tag der Widmung, Aktenzeichen, Widmungsbeschränkungen, Widmungsbemerkung) 09.07.2007			
Sonstige Angaben			
Entwidmung			
Bemerkung 2007 unter der Straßen-Nr. 72 - Blatt I gewidmet			
Karteikarte aufgestellt (Tag, Unterschrift) 06.09.2022 		Fortführung (Karteikarte gelöscht, neue Karteikarte aufgestellt am)	


Bestandsverzeichnis		Art der Straße Ortsstraßen	Straßen Nr 203
Gemeinde Gemeinde Suderburg	Ortsteil Suderburg	Landkreis Landkreis Uelzen	Blatt Nr 1
Bezeichnung (Straßenname) Heidekamp, Flurstück 33/75 (Teil), früher 33/21, 33/28 und 33/72 (alle zum Teil), Flur 15			
Anfangspunkt Abzweigung Alte Celler Heerstraße			
Anfangspunkt nach dem Liegenschaftskataster: Gemarkung-Flur-Flurstück (nach Möglichkeit) Gemarkung Suderburg, Flur 15, Flurstück 35/7, früher 33/22			
Endpunkt vor dem Verbindungsfußweg zum Wittenwinkelweg und Einmündung Schaftrift			
Endpunkt nach dem Liegenschaftskataster: Gemarkung-Flur-Flurstück (nach Möglichkeit) Gemarkung Suderburg, Flur 15, Verlängerung südöstliche Hausecke Flurstück 33/31 und Verlängerung östliche Flurstücksgrenze 33/43 und 33/61			
Länge (in der Baulast der Gemeinde, in Meter) 235		Baulast Dritter (Beschreibung, Länge in Meter)	
Gemeinde Suderburg			
Bemerkungen (z.B. Tag der Widmung, Aktenzeichen, Widmungsbeschränkungen, Widmungsbemerkung) 01.07.2001			
Sonstige Angaben			
Entwidmung			
Bemerkung 2001 unter der Straßen-Nr. 71 - Blatt 1 gewidmet			
Karteikarte aufgestellt (Tag, Unterschrift) 06.09.2022		Fortführung (Karteikarte gelöscht, neue Karteikarte aufgestellt am)	




Bestandsverzeichnis		Art der Straße Ortsstraßen	Straßen Nr 204
Gemeinde Gemeinde Suderburg	Ortsteil Suderburg	Landkreis Landkreis Uelzen	Blatt Nr 1
Bezeichnung (Straßenname) Schäfertrift, Flurstück 33/76 und 33/75 (Teil), früher 33/21 (Teil), 33/71 und 33/72 (Teil), Flur 15			
Anfangspunkt Abzweigung Heidekamp			
Anfangspunkt nach dem Liegenschaftskataster: Gemarkung-Flur-Flurstück (nach Möglichkeit) Gemarkung Suderburg, Flur 15, Flurstück 33/75, früher 33/21 (Verlängerung der westlichen Grenze Flurstück 33/56 zu 33/73)			
Endpunkt vor Verbindungsfußweg zum Wittenwinkelweg			
Endpunkt nach dem Liegenschaftskataster: Gemarkung-Flur-Flurstück (nach Möglichkeit) Gemarkung Suderburg, Flur 15, Flurstück 33/75, früher 33/72 (Verlängerung südöstliche Garagenecke Flurstück 33/43)			
Länge (in der Baulast der Gemeinde, in Meter) 210		Baulast Dritter (Beschreibung, Länge in Meter)	
Gemeinde Suderburg			
Bemerkungen (z.B. Tag der Widmung, Aktenzeichen, Widmungsbeschränkungen, Widmungsbemerkung) 01.07.2001			
Sonstige Angaben			
Entwidmung			
Bemerkung 2001 unter der Straßen-Nr. 70 - Blatt 1 gewidmet			
Karteikarte aufgestellt (Tag, Unterschrift) 06.09.2022		Fortführung (Karteikarte gelöscht, neue Karteikarte aufgestellt am)	




Bestandsverzeichnis		Art der Straße Ortsstraßen	Straßen Nr 205
Gemeinde Gemeinde Suderburg	Ortsteil Suderburg	Landkreis Landkreis Uelzen	Blatt Nr 1
Bezeichnung (Straßenname) Schnuckentwiete, Flurstück 33/77 (Teil), früher 33/21 (Teil), Flur 15			
Anfangspunkt nördliches Ende Verbindungsfußweg			
Anfangspunkt nach dem Liegenschaftskataster: Gemarkung-Flur-Flurstück (nach Möglichkeit) Gemarkung Suderburg, Flur 15, Flurstück 33/77, früher 33/21 (Verlängerung südwestliche Garagenecke Flurstück 33/69)			
Endpunkt Einmündung Schäfertrift			
Endpunkt nach dem Liegenschaftskataster: Gemarkung-Flur-Flurstück (nach Möglichkeit) Gemarkung Suderburg, Flur 15, Flurstück 33/76, früher 33/21 (im Kurvenbereich)			
Länge (in der Baulast der Gemeinde, in Meter) 23		Baulast Dritter (Beschreibung, Länge in Meter)	
Gemeinde Suderburg			
Bemerkungen (z.B. Tag der Widmung, Aktenzeichen, Widmungsbeschränkungen, Widmungsbemerkung) 01.07.2001			
Sonstige Angaben			
Entwidmung			
Bemerkung 2001 unter der Straßen-Nr. 69 - Blatt 1 gewidmet			
Karteikarte aufgestellt (Tag, Unterschrift) 06.09.2022		Fortführung (Karteikarte gelöscht, neue Karteikarte aufgestellt am)	



Bestandsverzeichnis		Art der Straße sonstige öffentliche Straßen	Straßen Nr 206
Gemeinde Gemeinde Suderburg	Ortsteil Suderburg	Landkreis Landkreis Uelzen	Blatt Nr 1
Bezeichnung (Straßenname) Verbindungsweg Heidekamp - Wittenwinkelweg, Flurstück 33/75 (Teil), früher 33/28 (Teil), Flur 15			
Anfangspunkt Abzweigung Wittenwinkelweg			
Anfangspunkt nach dem Liegenschaftskataster: Gemarkung-Flur-Flurstück (nach Möglichkeit) Gemarkung Suderburg, Flur 15, Flurstück 28/4, früher 33/38			
Endpunkt Einmündung Heidekamp			
Endpunkt nach dem Liegenschaftskataster: Gemarkung-Flur-Flurstück (nach Möglichkeit) Gemarkung Suderburg, Flur 15, Flurstück 33/75, früher 33/28 (Verlängerung südöstliche Hausecke Flurstück 33/31)			
Länge (in der Baulast der Gemeinde, in Meter) 35		Baulast Dritter (Beschreibung, Länge in Meter)	
Gemeinde Suderburg			
Bemerkungen (z.B. Tag der Widmung, Aktenzeichen, Widmungsbeschränkungen, Widmungsbemerkung) 01.07.2001 Gehweg			
Sonstige Angaben			
Entwidmung			
Bemerkung 2001 unter der Gehweg-Nr. 10 - Blatt 1 gewidmet			
Karteikarte aufgestellt (Tag, Unterschrift) 06.09.2022 		Fortführung (Karteikarte gelöscht, neue Karteikarte aufgestellt am)	

Bestandsverzeichnis		Art der Straße sonstige öffentliche Straßen	Straßen Nr 207
Gemeinde Gemeinde Suderburg	Ortsteil Suderburg	Landkreis Landkreis Uelzen	Blatt Nr 1
Bezeichnung (Straßenname) Verbindungsweg Schäfertrift - Wittenwinkelweg, Flurstück 33/75 (Teil), früher 33/72 (Teil), Flur 15			
Anfangspunkt Abzweigung Wittenwinkelweg			
Anfangspunkt nach dem Liegenschaftskataster: Gemarkung-Flur-Flurstück (nach Möglichkeit) Gemarkung Suderburg, Flur 15, Flurstück 28/4, früher 33/38			
Endpunkt Einmündung Schäfertrift			
Endpunkt nach dem Liegenschaftskataster: Gemarkung-Flur-Flurstück (nach Möglichkeit) Gemarkung Suderburg, Flur 15, Flurstück 33/75, früher 33/72 (Verlängerung südöstliche Garagenecke Flurstück 33/43)			
Länge (in der Baulast der Gemeinde, in Meter) 20		Baulast Dritter (Beschreibung, Länge in Meter)	
Gemeinde Suderburg			
Bemerkungen (z.B. Tag der Widmung, Aktenzeichen, Widmungsbeschränkungen, Widmungsbemerkung) 01.07.2001 Gehweg			
Sonstige Angaben			
Entwidmung			
Bemerkung 2001 unter der Gehweg-Nr. 11 - Blatt I gewidmet			
Karteikarte aufgestellt (Tag, Unterschrift) 06.09.2022		Fortführung (Karteikarte gelöscht, neue Karteikarte aufgestellt am)	




Bestandsverzeichnis		Art der Straße sonstige öffentliche Straßen	Straßen Nr 208
Gemeinde Gemeinde Suderburg	Ortsteil Suderburg	Landkreis Landkreis Uelzen	Blatt Nr 1
Bezeichnung (Straßenname) Verbindungsweg Schnuckentwiete - Alte Celler Heerstraße, FlSt.33/77 (Teil), früher 33/21 (Teil), F15			
Anfangspunkt Ende der Straße Schnuckentwiete			
Anfangspunkt nach dem Liegenschaftskataster: Gemarkung-Flur-Flurstück (nach Möglichkeit) Gemarkung Suderburg, Flur 15, Flurstück 33/77, früher 33/21 (Verlängerung südwestliche Garagenecke Flurstück 33/69)			
Endpunkt Einmündung Alte Celler Heerstraße			
Endpunkt nach dem Liegenschaftskataster: Gemarkung-Flur-Flurstück (nach Möglichkeit) Gemarkung Suderburg, Flur 15, Flurstück 35/7, früher 33/22			
Länge (in der Baulast der Gemeinde, in Meter) 22		Baulast Dritter (Beschreibung, Länge in Meter)	
Gemeinde Suderburg			
Bemerkungen (z.B. Tag der Widmung, Aktenzeichen, Widmungsbeschränkungen, Widmungsbemerkung) 01.07.2001 Gehweg			
Sonstige Angaben			
Entwidmung			
Bemerkung 2001 unter der Gehweg-Nr. 12 - Blatt 1 gewidmet			
Karteikarte aufgestellt (Tag, Unterschrift) 06.09.2022 		Fortführung (Karteikarte gelöscht, neue Karteikarte aufgestellt am)	

Bestandsverzeichnis		Art der Straße sonstige öffentliche Straßen	Straßen Nr 209
Gemeinde Gemeinde Suderburg	Ortsteil Suderburg	Landkreis Landkreis Uelzen	Blatt Nr 1
Bezeichnung (Straßenname) Verbindungsfußweg über die Hardau, Teile Flurstücke 239/152, 237/22, 155/2, 155/3 und 155/4, Flur 8			
Anfangspunkt Ende Wirtschaftsweg			
Anfangspunkt nach dem Liegenschaftskataster: Gemarkung-Flur-Flurstück (nach Möglichkeit) Gemarkung Suderburg, Flur 8, südliche Grenze Flurstück 261/224 zu 239/152			
Endpunkt Einmündung in Wirtschaftsweg			
Endpunkt nach dem Liegenschaftskataster: Gemarkung-Flur-Flurstück (nach Möglichkeit) Gemarkung Suderburg, Flur 8, südöstliche Grenze Flurstück 155/4 zu Flur 9, Flurstück 90/1			
Länge (in der Baulast der Gemeinde, in Meter) 190		Baulast Dritter (Beschreibung, Länge in Meter)	
Gemeinde Suderburg			
Bemerkungen (z.B. Tag der Widmung, Aktenzeichen, Widmungsbeschränkungen, Widmungsbemerkung) 01.07.2001 Gehweg			
Sonstige Angaben			
Entwidmung			
Bemerkung 2001 unter der Gehweg-Nr. 13 - Blatt I gewidmet			
Karteikarte aufgestellt (Tag, Unterschrift) 06.09.2022 		Fortführung (Karteikarte gelöscht, neue Karteikarte aufgestellt am)	

Bestandsverzeichnis		Art der Straße Ortsstraßen	Straßen Nr 210
Gemeinde Gemeinde Suderburg	Ortsteil Holxen	Landkreis Landkreis Uelzen	Blatt Nr 1
Bezeichnung (Straßenname) Am Sande, Flurstück 1/45, früher 1/44, Flur 2			
Anfangspunkt Vorhandene Gemeindestraße Am Sande			
Anfangspunkt nach dem Liegenschaftskataster: Gemarkung-Flur-Flurstück (nach Möglichkeit) Gemarkung Holxen, Flur 2, Verlängerung der südlichen Grenzen der Flurstücke 1/41 und 1/43			
Endpunkt Ende Stichweg			
Endpunkt nach dem Liegenschaftskataster: Gemarkung-Flur-Flurstück (nach Möglichkeit) Gemarkung Holxen, Flur 2, südliche Grenzen der Flurstücke 1/31 und 1/39			
Länge (in der Baulast der Gemeinde, in Meter) 36		Baulast Dritter (Beschreibung, Länge in Meter)	
Gemeinde Suderburg			
Bemerkungen (z.B. Tag der Widmung, Aktenzeichen, Widmungsbeschränkungen, Widmungsbemerkung) 01.08.2005			
Sonstige Angaben			
Entwidmung			
Bemerkung 2005 unter der Straßen-Nr. 7 - Blatt 2 gewidmet			
Karteikarte aufgestellt (Tag, Unterschrift) 06.09.2022 		Fortführung (Karteikarte gelöscht, neue Karteikarte aufgestellt am)	

Bestandsverzeichnis		Art der Straße Ortsstraßen	Straßen Nr 211
Gemeinde Gemeinde Suderburg	Ortsteil Hösseringen	Landkreis Landkreis Uelzen	Blatt Nr 1
Bezeichnung (Straßenname) Heerstraße, 1. Wendehammer, Flurstück 151/9, Flur 8			
Anfangspunkt Abzweigung Heerstraße			
Anfangspunkt nach dem Liegenschaftskataster: Gemarkung-Flur-Flurstück (nach Möglichkeit) Gemarkung Hösseringen, Flur 8, Flurstück 153			
Endpunkt Ende des Wendehammers			
Endpunkt nach dem Liegenschaftskataster: Gemarkung-Flur-Flurstück (nach Möglichkeit) Gemarkung Hösseringen, Flur 8, Flurstücksgrenze 151/9 zu 146/3 und 146/5			
Länge (in der Baulast der Gemeinde, in Meter) 85		Baulast Dritter (Beschreibung, Länge in Meter)	
Gemeinde Suderburg			
Bemerkungen (z.B. Tag der Widmung, Aktenzeichen, Widmungsbeschränkungen, Widmungsbemerkung) 01.04.2001			
Sonstige Angaben			
Entwidmung			
Bemerkung 2001 unter der Straßen-Nr. 22 - Blatt 1 gewidmet			
Karteikarte aufgestellt (Tag, Unterschrift) 06.09.2022 		Fortführung (Karteikarte gelöscht, neue Karteikarte aufgestellt am)	

Bestandsverzeichnis		Art der Straße	Straßen Nr
		Ortsstraßen	212
Gemeinde	Ortsteil	Landkreis	Blatt Nr
Gemeinde Suderburg	Hösseringen	Landkreis Uelzen	1
Bezeichnung (Straßenname)			
Heerstraße, 2. Wendehammer, Flurstück 151/19, Flur 8			
Anfangspunkt			
Abzweigung Heerstraße			
Anfangspunkt nach dem Liegenschaftskataster: Gemarkung-Flur-Flurstück (nach Möglichkeit)			
Gemarkung Hösseringen, Flur 8, Flurstück 153			
Endpunkt			
Ende des Wendehammers			
Endpunkt nach dem Liegenschaftskataster: Gemarkung-Flur-Flurstück (nach Möglichkeit)			
Gemarkung Hösseringen, Flur 8, Flurstücksgrenze 151/19 zu 151/6 und 151/7			
Länge (in der Baulast der Gemeinde, in Meter)		Baulast Dritter (Beschreibung, Länge in Meter)	
45			
Gemeinde Suderburg			
Bemerkungen (z.B. Tag der Widmung, Aktenzeichen, Widmungsbeschränkungen, Widmungsbemerkung)			
01.04.2001			
Sonstige Angaben			
Entwidmung			
Bemerkung			
2001 unter der Straßen-Nr. 23 - Blatt I gewidmet			
Karteikarte aufgestellt (Tag, Unterschrift)		Fortführung (Karteikarte gelöscht, neue Karteikarte aufgestellt am)	
06.09.2022			



Bestandsverzeichnis		Art der Straße sonstige öffentliche Straßen	Straßen Nr 213
Gemeinde Gemeinde Suderburg	Ortsteil Hösseringen	Landkreis Landkreis Uelzen	Blatt Nr 1
Bezeichnung (Straßenname) Verbindungsweg Heerstraße - Haidkamp, Flurstück 167/16, Flur 8			
Anfangspunkt Abzweigung Heerstraße			
Anfangspunkt nach dem Liegenschaftskataster: Gemarkung-Flur-Flurstück (nach Möglichkeit) Gemarkung Hösseringen, Flur 8, Flurstück 153			
Endpunkt Einmündung Haidkamp			
Endpunkt nach dem Liegenschaftskataster: Gemarkung-Flur-Flurstück (nach Möglichkeit) Gemarkung Hösseringen, Flur 8, Flurstück 171/11			
Länge (in der Baulast der Gemeinde, in Meter) 75		Baulast Dritter (Beschreibung, Länge in Meter)	
Gemeinde Suderburg			
Bemerkungen (z.B. Tag der Widmung, Aktenzeichen, Widmungsbeschränkungen, Widmungsbemerkung) 01.07.2001 Gehweg			
Sonstige Angaben			
Entwidmung			
Bemerkung 2001 unter der Gehweg-Nr. 7.1 - Blatt I gewidmet			
Karteikarte aufgestellt (Tag, Unterschrift) 06.09.2022		Fortführung (Karteikarte gelöscht, neue Karteikarte aufgestellt am)	

17A dtp

Bestandsverzeichnis		Art der Straße sonstige öffentliche Straßen	Straßen Nr 214
Gemeinde Gemeinde Suderburg	Ortsteil Räber	Landkreis Landkreis Uelzen	Blatt Nr 1
Bezeichnung (Straßenname) Verbindungsweg vom Räberspring zum südlichen Wirtschaftsweg, FlSt51, F13, früher 74/2,197/3,76/1, F3			
Anfangspunkt Abzweigung Räberspringweg			
Anfangspunkt nach dem Liegenschaftskataster: Gemarkung-Flur-Flurstück (nach Möglichkeit) Gemarkung Räber, Flur 13, Flurstück 50, früher Flur 3, Flurstück 188/1			
Endpunkt Einmündung südlicher Wirtschaftsweg			
Endpunkt nach dem Liegenschaftskataster: Gemarkung-Flur-Flurstück (nach Möglichkeit) Gemarkung Räber, Flur 12, Flurstück 13, früher Flur 3, Flurstück 192/1			
Länge (in der Baulast der Gemeinde, in Meter) 210		Baulast Dritter (Beschreibung, Länge in Meter)	
Gemeinde Suderburg			
Bemerkungen (z.B. Tag der Widmung, Aktenzeichen, Widmungsbeschränkungen, Widmungsbemerkung) 01.07.2001 Gehweg			
Sonstige Angaben			
Entwidmung			
Bemerkung 2001 unter der Gehweg-Nr. 2 - Blatt 1 gewidmet			
Karteikarte aufgestellt (Tag, Unterschrift) 06.09.2022 		Fortführung (Karteikarte gelöscht, neue Karteikarte aufgestellt am)	

Bestandsverzeichnis		Art der Straße sonstige öffentliche Straßen	Straßen Nr 215
Gemeinde Gemeinde Suderburg	Ortsteil Suderburg	Landkreis Landkreis Uelzen	Blatt Nr 1
Bezeichnung (Straßenname) Gehweg K 9 - Suderburg, Teilstücke FlSt 239/9, F 7, 96/1, 33/1, 35/6, 37, 38, F 14, 1/3, F 17			
Anfangspunkt Abzweigung K9/Bahnhofstraße und Wiesenstraße			
Anfangspunkt nach dem Liegenschaftskataster: Gemarkung-Flur-Flurstück (nach Möglichkeit) Gemarkung Suderburg, Flur 7, Flurstücke 239/9 und 228/5			
Endpunkt Abzweigung An der Napoleonsbrücke/Alte Celler Heerstraße und Rahnweg			
Endpunkt nach dem Liegenschaftskataster: Gemarkung-Flur-Flurstück (nach Möglichkeit) Gemarkung Suderburg, Flur 15, Flurstück 35/7 und Flur 17, Flurstück 12/3			
Länge (in der Baulast der Gemeinde, in Meter) 2317		Baulast Dritter (Beschreibung, Länge in Meter)	
Gemeinde Suderburg			
Bemerkungen (z.B. Tag der Widmung, Aktenzeichen, Widmungsbeschränkungen, Widmungsbemerkung) 01.10.2016 Gehweg Unterbrochen durch Straßeneinmündungen			
Sonstige Angaben			
Entwidmung			
Bemerkung siehe Bekanntmachung vom 27.09.2016			
Karteikarte aufgestellt (Tag, Unterschrift) 06.09.2022 		Fortführung (Karteikarte gelöscht, neue Karteikarte aufgestellt am)	