
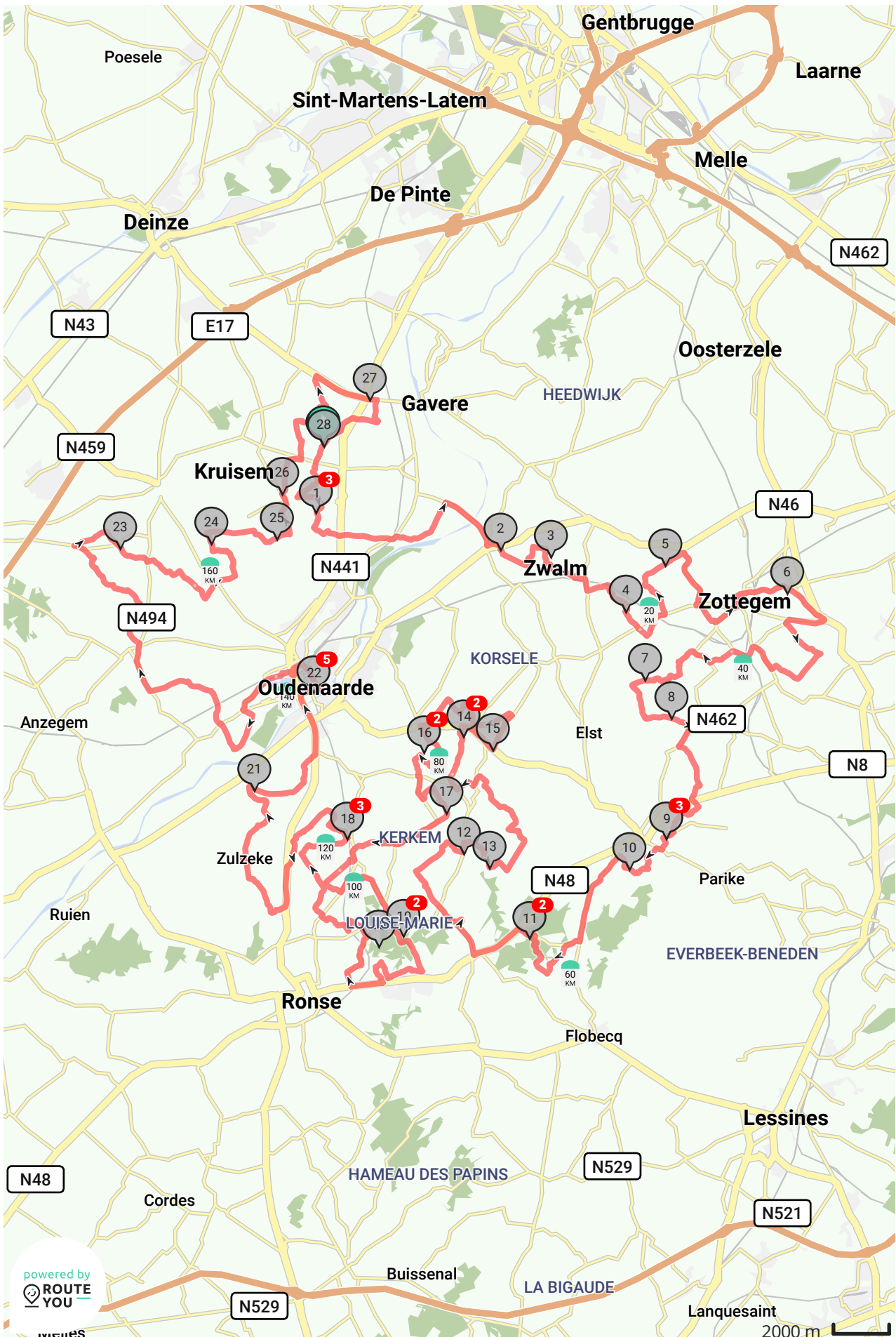
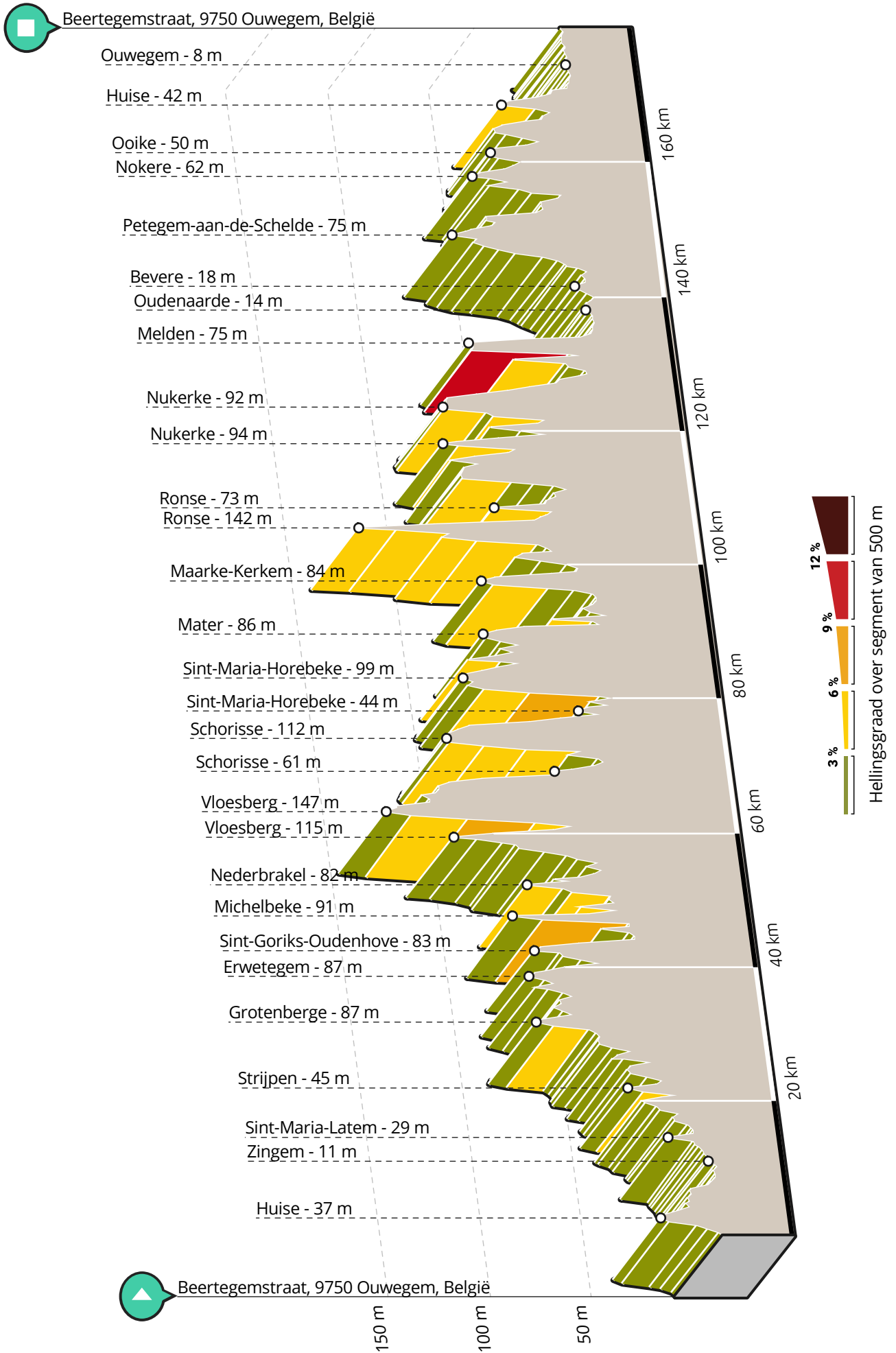

De2Pk'tjes verhuringen - Ronde route

Deze route wordt jou aangeboden door






de2Pk'tjes - verhuring







De2Pk'tjes verhuringen - Ronde route

-   ★★★★★
-  Lengte: 180.1 km
-  Stijging: 1844 m
-  Moeilijkheidsgraad: 7/10
-  Beertegemstraat, 9750 Ouwegem, België
-  Beertegemstraat, 9750 Ouwegem, België

Routebeschrijving

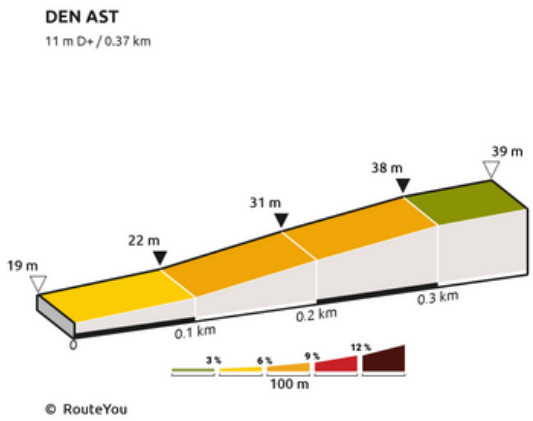
Van:
De2Pk'tjes verhuringen
- Beertegemstraat 73, Zingem, Oost-Vlaanderen, Vlaanderen
Naar:
De2Pk'tjes verhuringen
- Beertegemstraat 73, Zingem, Oost-Vlaanderen, Vlaanderen
RONDE ROUTE
(www.de2pktjes.be)

Ontdek Vlaanderens mooiste met een 2pk. Al huppelend met een 2pk'tje verken je de mooiste plaatsjes van De Ronde van Vlaanderen, o.a. Berendries, De kapel van de Ronde van Vlaanderen, Taaienberg, Kanarieberg, Koppenberg, Nokereberg etc ... Hou rekening met de lengte van deze route, niet alleen qua tijd maar ook met de afstand, in de huur is nl. 120 km inbegrepen.

Bezienswaardigheden

 **Den Ast**

 - Afstand langs route: 3.17 km



Afbeelding 1: Den Ast

Den Ast
Beklimmingscode van RouteYou :
E_3_d
Lengte : 0.37 km
Stijging : 20 m
Gemiddelde hellingsgraad : 5 m / 100 m - 5.26 %
Maximale hellingsgraad : 8.27 %

 **Kerk van Mullem**

 - Afstand langs route: 3.64 km



Afbeelding 2: Kerk van Mullem

De Sint-Hilariuskerk heeft een vierkante toren in Doornikse kalksteen, die vroeger met de Schelde gemakkelijk waren aan te voeren, in Romaanse stijl opgetrokken, en dateert uit de 12e eeuw. Nestplaats voor Gierzwaluwen. Er is ook door RLVA een (kerk) uilenbak geplaatst. De pastorie met tuin en wal sluit mooi aan bij de kasteeltuin, in de voortuin een prieeltje gemaakt met linden.

 **In de Kroon**

 - Afstand langs route: 3.66 km

In De Kroon is gelegen in de dorpskern van het schilderachtige Mullem. Het etablissement heeft een

typisch landelijk karakter en is bekend vanwege zijn grondig geselecteerde bier- en wijnkaart.
maandag - woensdag
gesloten
donderdag- t.e.m. zondagavond
18.00 - 21.00 u (laatste bestelling keuken).
Het restaurant sluit om 23.30 u.
zondagmiddag
12.00 - 14.00 u (laatste bestelling keuken).
Het restaurant sluit om 15.30 u.



Ter Biestmolen



- Afstand langs route: 12.37 km



Afbeelding 3: Ter Biestmolen

Geschiedenis Biestmolen:

De geschiedenis van deze watermolen gaat terug tot voor 1063 daar hij toen reeds behoorde tot de bezittingen van de Graaf van Vlaanderen waarvan hij de inkomsten uit de molen schonk aan de toenmalig opgerichte abdij van Ename om in het levensonderhoud van de Benediktijnermonniken te voorzien.

Ingrijpende verbouwingen zullen gebeuren vanaf 1868. Eerst wordt het molenaarshuis aangepakt en vergroot in 1871 zoals het jaartal boven de ingangseur aangeeft. Daarna is de molen aan de beurt in 1883. Er komen twee bouwlagen bij en een verbreding met vijf meter waarbij de aan de zuidelijke kant langsstromende beek overwelfd wordt en het rad binnen het gebouw komt te liggen. Het voordeel tijdens de winter zonder ijsgang te kunnen malen is graag meegenomen.

De nu nog aanwezige monocylinder-diesel met verwarmkop stamt wellicht uit 1913. Met het uitbreiden van het elektriciteitsnet in Nederzwalm werd ook nog een Acec-motor van 15 pk in dienst gebracht.

Met de schaalvergroting van de landbouw en de komst van industriële maalderijen gingen de molenactiviteiten stilaan verloren. Na een ongeval bij het smeren van een lager verloor de laatste molenaar het leven. De activiteit van de molen viel stil en er trad verval in. Sinds 28 juli 1983 is het een beschermd monument. In 1987 werd de molen aangekocht door Gerard Brailon die er een horecazaak in vestigde. De recente eigenaar vernieuwde het interieur in 2008.

De Ter Biestmolen is een bloeiende horecazaak die de authentieke charme van weleer uitstraalt. De ideale tussenstop tijdens jouw motortocht door het prachtige landschap van de Vlaamse Ardennen.



Klein Zwitserland



- Afstand langs route: 15.02 km

Zomerba

r in Zwalm! Gezellig zitten aan de vijver bij het stromende water, met een goed glas in de hand...

Het cafeetje ligt zalig verscholen in het groen, maar is niet gemakkelijk te vinden. Je rijdt best naar de Zwalmbeekhoeve, Wafelstraat 48, Munkzwalm. Rechts naast de hoeve rijdt je het doodlopende straatje in dat uitkomt aan het cafeetje.



Sint-Dionysiuskerk



- Afstand langs route: 19.17 km

De bekoorlijke kerk van Roborst, toegewijd aan Sint-Denijs, is omringd door een ovale kerkhofmuur, enkele linden en het kasteelpark. De driebeukige kruiskerk met westtoren is grotendeels in baksteen opgetrokken. Daarin zijn enkele natuurstenen onderdelen alsook Romeinse steen- en dakresten verwerkt. Het oudste gedeelte van de kerk, de basis van de toren, gaat terug tot in de 13de eeuw. Het gotische koor werd rond 1500 gebouwd. In 1767 werd de kerk grondig verbouwd, waarbij de noordkant behouden bleef, maar wel werd verhoogd. Roborst is een uitvalsbasis voor vele wandelaars. Op



Afbeelding 4: Sint-Dionysiuskerk (Bron: *Wizpr.guide*)


het vernieuwde dorpsplein staat het standbeeld van de waterkersplukster.

 **Paddestraat**

 - Afstand langs route: 23.9 km

De Paddestraat is een begrip in wielermiddens. De kinderkopjes worden steevast opgenomen in het parcours van de Ronde van Vlaanderen. De straat volgt deels het traject van de Romeinse heirbaan Boulogne-Keulen. In de omgeving kruiste die de heirbaan van Bavai naar Gent. Dat was voldoende om hier een Romeins vicus te stichten.

 **Domein Breivelde**

 - Afstand langs route: 31.08 km




Afbeelding 5: Domein Breivelde (Bron: *Blijde Vercamer*)


Het Domein Breivelde of Park van Breivelde is een



Afbeelding 6: Domein Breivelde (Bron: *Blijde Vercamer*)

kasteeldomein met park en arboretum in Grotenberge, een deelgemeente van de stad Zottegem. Het glooiende park werd aangelegd in Engelse stijl op het einde van de 19de eeuw. In het domein (landschapstuin met parkbos en bos) liggen een kasteel, tien vijvers, een fontein en een cascade. Het uitgestrekte grasveld reikt tot aan de imitatierivierbocht, waarin het kasteel wordt weerspiegeld zodat deze vijver al eens als spiegelvijver wordt omschreven. In het Domein Breivelde werden een dertigtal verschillende boomsoorten aangeplant. Het domein omvat ook een speelbos en enkele nieuwere bosuitbreidingsgebieden. In de ijskelder van het Kasteel Breivelde leven vleermuizen.

 **Boembekemolen**

 - Afstand langs route: 44.15 km




Afbeelding 7: Boembekemolen

Geschriften wijzen uit dat deze oude watermolen al voor het jaar 1302 werd gebouwd. Zeker is dat de molen in 1544 eigendom werd van graaf Lamoraal van Egmont. Vandaag ontvangt Natuurpunt Zwalmvallei u op deze molen. Op 11 mei 2014 werd de Boembekemolen -na een

lange restauratie – weer in gebruik genomen. Hij is nu een uitvalsbasis voor zachte vormen van recreatie en voor natuurontwikkeling, -beleving en –educatie in de Zwalmvallei.

 **Berendries**

 - Afstand langs route: 46.79 km



Afbeelding 8: Berendries

De Berendries werd voor het eerst opgenomen in de Ronde van Vlaanderen in 1984 en zal in 2010 voor de 26ste keer worden beklommen. De klim bestaat van start tot finish uit asfalt en heeft een maximum stijgingspercentage van 14%. Daarmee is het één van de leukste beklimmingen uit de Vlaamse Ardennen, zeker voor zij die niet van asfalt houden.

De Berendries ligt in Oost-Vlaanderen en maakt deel uit van de Vlaamse Ardennen. Vanaf Sint-Maria-Oudenhove is de Berendries 0.9 km lang. Over deze afstand overbrug je 65 hoogtemeters. Het gemiddelde stijgingspercentage van de klim is bijgevolg 7.2%. De maximale hellingsgraad is 14%.

 **Toepkapel**

 - Afstand langs route: 52.1 km




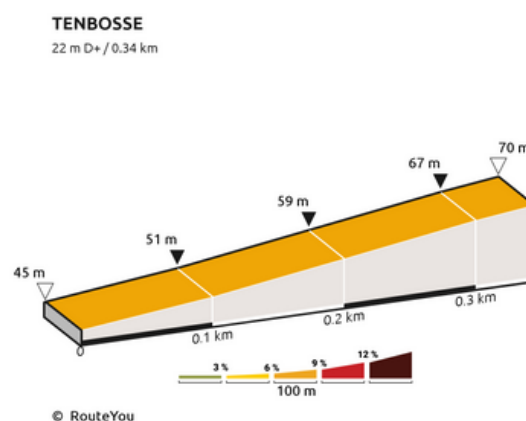
Afbeelding 9: Toepkapel

De Toepkapel is een kapel in de Belgische plaats Nederbrakel. De neogotische kapel ligt op een heuvel en wordt ook genoemd naar Sint-Jozef en naar Onze-Lieve-Vrouw van de Vrede. Rond de kapel bevinden zich de zeven staties van de ommegang Jozefs Smart en Vreugde. De kerk werd door dorpingen opgericht in 1924 als dank omdat het dorp was gespaard gebleven in de oorlog. Op 31 augustus werd ze ingewijd door Mgr. Seghers.

Het woord Toep is een dialectnaam voor top of hoogste punt. De naam van de kapel wordt ook gebruikt in het wielrennen voor de helling van de nabijgelegen Toepkapelstraat, die een van de vele hellingen vormt in de Vlaamse Ardennen. De helling is bekend uit onder andere de Reuzen van Vlaanderen, een parcours voor wielertoeristen. De beklimming ligt iets ten noorden van de uit de Ronde van Vlaanderen bekende Tenbosse.

 **Tenbosse**

 - Afstand langs route: 52.76 km



Afbeelding 10: Tenbosse

Tenbosse
 Beklimmingscode van RouteYou :
 E_2_d
 Lengte : 0.34 km
 Stijging : 25 m
 Gemiddelde hellingsgraad : 7 m / 100 m - 7.13 %
 Maximale hellingsgraad : 7.98 %

 **Moeder Agnes**

 - Afstand langs route: 52.8 km

Sinds 1992 ontvangt Moeder Agnes jullie in de


familiale hoeve. Gwénaël en Audrey bieden jullie een klassiek maar gulle keuken aan dat perfect overeenkomt met de seizoensproducten.

Om jullie gerecht te vervollledigen, kunnen jullie genieten van een aperitief of een lekker glaasje wijn.

Op de zonnige dagen van het jaar, nodigen wij jullie uit op ons terras waar er voor de kleinste onder ons een speelplein aanwezig is.

Het eetcafé is open van de donderdagmiddag tot en met de maandagavond. Het gastronomische restaurant Moeder Agnes is open op vrijdagavond, zaterdag en zondagmiddag.

 **Verrebeekmolen**

 - Afstand langs route: 55.11 km




Afbeelding 11: Verrebeekmolen (Bron: *Tom Dewanckele*)

Oorspronkelijk gebouwd in 1789 als oliemolen en vanaf eind de 19


e eeuw een graanmolen. De molen moest in 1996 door diverse bouwtechnische redenen afgebroken worden. Dankzij de steun van de Vlaamse Gemeenschap, Provincie Oost-Vlaanderen, het gemeentebestuur Brakel en de eigenaars meneer en mevrouw Frank De Moor-Els Lecluse werd een getrouwe kopie van de vroegere molen terug opgebouwd. Wanneer de blauwe wimpel boven op de molen wappert, bent u van harte welkom voor een rondleiding met deskundige uitleg door de molenaar. Er wordt iedere laatste zondag van de maand tussen 13u en 17u verschillende soorten vers gemalen bloem tegen democratische prijzen verkocht. In de huidige maatregelen is het wel best om op voorhand te bestellen via hun website.

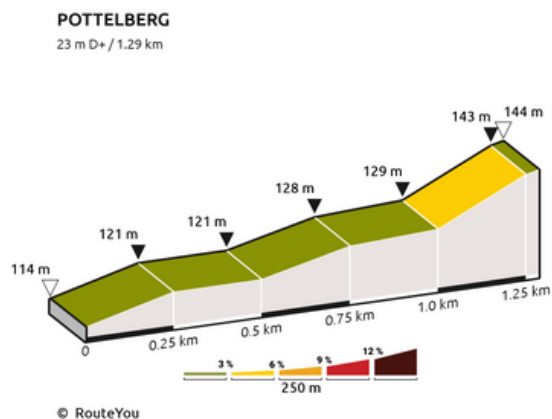
 **'t Barakske**

 - Afstand langs route: 62.66 km

De keuken is open vanaf 12 tot 14u en van 18 tot 21u. Tussendoor kan u hier steeds terecht voor een drankje & een klein hapje! Gesloten op dinsdag.

 **Pottelberg**


 - Afstand langs route: 63.12 km



Afbeelding 12: Pottelberg

Pottelberg
 Beklimmingscode van RouteYou :
 E_5_d
 Lengte : 1.29 km
 Stijging : 30 m
 Gemiddelde hellingsgraad : 2 m / 100 m - 2.39 %
 Maximale hellingsgraad : 5.43 %

 **Herberg Moeder Stiene**

 - Afstand langs route: 71.28 km



Afbeelding 13: Herberg Moeder Stiene (Bron: *Willem Vandenameele*)

"Herberg Moeder Stiene" is een landelijke herberg, volgens lokale bron sinds 1782 al zogenaamd "Moeder Stiene". De cafénaam zou verwijzen naar de toenmalige uitbaatster van deze afspanning, Christine De Wulf uit Armentières die vooraf als kwartiermeester diende in het leger van Napoleon. De herberg staat op de hoek achter vier knotlinden en is bouwkundig erfgoed sinds 05-10-2009. Gunther Vandermeirsch is sinds 2011 de vijfde generatie van uitbaters. Wekelijks is er ook kaartersclub "De plankierkaarters" actief op woensdagmiddag.

Bij het binnenkomen valt een kleine pancarte op met publiciteit voor hun huisbier 'tripel Moeder Stiene'. Volgens uitbater Gunther was hij al jaren van plan om unieke streekbieren en hapjes te serveren. Tripel Moeder Stiene is zijn eerste huisbier en wordt door een kennis hobbybrouwer gebrouwen en rechtstreeks uit het vat getapt. Snoodaards denken dat de kennis van de patron hobbybrouwer De Hr. Xavier Vanneste uit Brugge is en gokken op Straffe Hendrik

Naast zijn huisbier heeft Gunther maar liefst een 90-tal bieren op zijn kaart staan. Voor wie een hongertje heeft kan proeven van zijn zelf klaargemaakte escargots. En ook zijn brochettes zouden een smaaksensatie zijn. Voor wie eens in de Vlaamse Ardennen vertoeft is het zeker een aanrader om eens binnen te wippen.

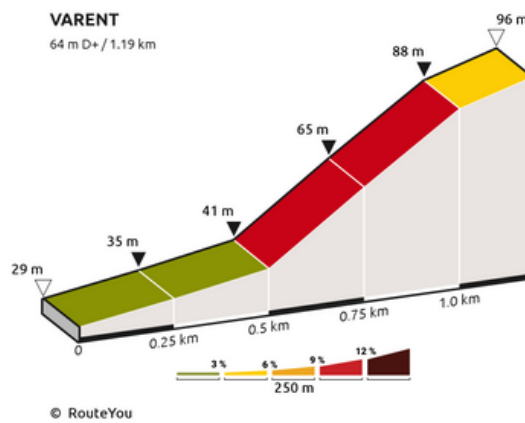
't Bosgat

13 - Afstand langs route: 73.02 km

Uitkijkpunt 't Bosgat
In 2021 werd het uitkijkpunt volledig hernieuwd met een houten uitkijkplatform. Op deze plaats kan een picknick genuttigd worden aan de picknicktafel of languit gemijmerd worden over het uitzicht van de vallei van de Maarkebeek. Neem ook zeker eens de trap naar beneden. In deze trap werd een gedicht van Jeroen Theunissen verwerkt. Het uitkijkpunt ligt op het parcours van de Omer Wattez wandelroute. Bron: <https://www.maarkedal.be/nl/uitkijkpunt-t-bosgat-0>

Varent

14 - Afstand langs route: 81.44 km



Afbeelding 14: Varent

Varent
Beklimmingscode van RouteYou :
D_3_d
Lengte : 1.19 km
Stijging : 66 m
Gemiddelde hellingsgraad : 6 m / 100 m - 5.5 %
Maximale hellingsgraad : 9.68 %

Brouwerij Roman

14 - Afstand langs route: 82.04 km



Afbeelding 15: Brouwerij Roman

BERNADETTE VAN DAMME - STADSGIDS OUDENAARDE: "Brouwerij Roman werd gesticht in 1545 en is de oudste familiebrouwerij van het land, goed voor veertien generaties. Als stadsgids in Oudenaarde verzorg ik mee de rondleidingen. Na vier jaar ben ik goed vertrouwd met de brouwerij, dankzij de wijze lessen van meester-brouwer Jef Snauwaert. Samen met mijn man heb ik me ook in de wondere wereld van het bier verdiept. In Munte, waar ik woon, organiseerden we twee jaar geleden een tentoonstelling over Hemelse Bieren. We bezochten toen een reeks brouwerijen. Daar heb ik veel van opgestoken. En krijg ik toch een vraag die ik niet kan

beantwoorden, dan springt het personeel in de brouwerij graag ter hulp. Het mooiste object vind ik de kar met tonnen, die vroeger gebruikt werd om het bier door de stad te transporteren. De karretjes werden aan elkaar gehangen en slingerden zich voort op de kasseien. Het gildehuis van de bierbrouwers in Gent heeft overigens De Lintworm als naam: een ludieke verwijzing naar de bierkarren van weleer."

In den Trap op

15 - Afstand langs route: 83.2 km

Sabine Dewolf en Yves Wynendaele hebben in 2020 het bekende wielercafé 'In Den Trap Op

', met succes, nieuw leven ingeblazen. In Den Trap Op

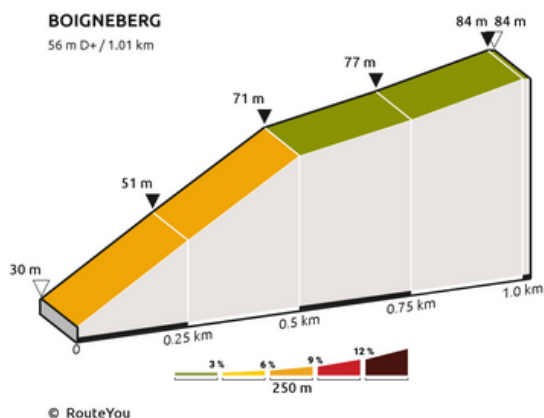
is een friet-& praatcafé waar een snelle afhaal in de frituur mogelijk is maar je kan ook gezellig frietjes of huisbereide gerechten eten in een gezellig interieur. Ontdek ook de vele heerlijke streekbieren of een glaasje wijn. In het landelijk gezellig café met zonnig buitenterras kan je verder genieten van enkele koffiespecialiteiten en gebak. Je zal hier niet buitenkomen met honger, noch dorst!

Open van WOENSDAG tot en met ZONDAG 11u30-13u30 en 17u30-21u30. Gesloten op maandag en dinsdag.

Weekend doorlopend cafeeke v 11u tot 21u30

Boigneberg

16 - Afstand langs route: 89.9 km



Afbeelding 16: Boigneberg

Boigneberg
Beklimmingscode van RouteYou :

D_3_d
Lengte : 1.02 km
Stijging : 54 m
Gemiddelde hellingsgraad : 4 m / 100 m - 3.97 %
Maximale hellingsgraad : 8.33 %

Kapelleberg

16 - Afstand langs route: 91.9 km



Afbeelding 17: Kapelleberg

De Kapelleberg is een heuvel en straat in Maarke, een dorp in de gemeente Maarkedal in de Vlaamse Ardennen in de Belgische provincie Oost-Vlaanderen. Op de top staat de Vincentiuskapel. De helling ligt ten noorden van Maarke, tussen de laagte van de Maarkebeek en de grens met Mater. Ten westen ligt de Eikenberg, ten oosten de Boigneberg.

Top 97 m
Hoogteverschil 68 m
Lengte 1.100 m
Stijgings-% 6,2%
Steilste km 14%

't Hof Wijmenier

17 - Afstand langs route: 95.2 km

't Hof Wijmenier is een leuk weekendcafé met een uitgebreide streekbierenkaart, enkele leuke biercocktails en leuke dingetjes om de kleine honger te stillen. Binnen bij de kachel of buiten op het aangenaam zuiders terras is het leuk vertoeven voor jong en oud.

za:14:00-19:00
zo:11:00-21:00

Taaienberg

18 - Afstand langs route: 98.59 km



Afbeelding 18: Taaienberg (Bron: Lars Boom door Bert de Boer)

De Taaienberg is dé berg van Tom Boonen. Tommeke test er graag zijn benen, ook in de Omloop het Nieuwsblad van 2012. Lars Boom wil Boonen echter nog voorbij, en kiest voor rechts, de kant van het gootje. Daar is geen plaats, Boonen zet zijn schouder en de Nederlander kukelt van zijn fiets. Geeft Boom achteraf toe: "Het was een domme actie van mij."

Les Soeurs Louise

19 - Afstand langs route: 104.79 km

"Een culinair rustpunt in de streek..." Taverne Louise is een gezellige plek in het centrum van Louise-Marie, Maarkedal, gelegen in het hart van de Vlaamse Ardennen.

Alle dagen open van 11u30 tot 23u.

Keuken geopend van 12u tot 14u30 en van 18u00 tot 23u00. Gesloten op dinsdag & woensdag.

Kanarieberg

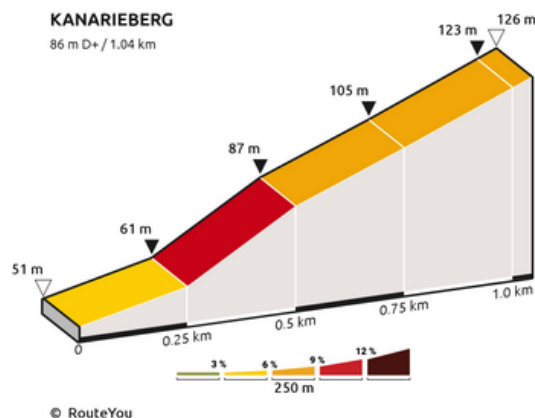
19 - Afstand langs route: 105.61 km
Kanarieberg

Beklimmingscode van RouteYou :

D_2_c

Lengte : 1.04 km

Stijging : 75 m



Afbeelding 19: Kanarieberg

Gemiddelde hellingsgraad : 7 m / 100 m - 7.23 %

Maximale hellingsgraad : 10.55 %

Muziekbos

20 - Afstand langs route: 108.6 km



Afbeelding 20: Muziekbos

In het noordoosten van Ronse ligt het Muziekbos, een ideale plaats voor natuurliefhebbers. De naam Muziekbos heeft oorspronkelijk niks met muziek te maken. De 'Muz' in het woord Muziekbos verwijst wel naar het Keltische 'moeras' - een drassig lapje grond gelegen tussen watertjes. Het 50 ha grote beukenbos is grotendeels privaat, 13 ha zijn openbaar bezit. Het bos dekt een flink stuk van de Muziekberg in. Deze beboste 'berg' maakte ooit deel uit van de natuurlijke grens tussen noord en zuid. Boshyacinten of blauwe kousjes zorgen hier rond de maanden april/mei voor een indrukwekkend bloementapijt!

Te verkennen via de Muziekbos wandelroute, de taalgrenswandelroute T3, het bewegwijzerd bosleerpad van Regionaal Landschap Vlaamse

Ardennen of onder begeleiding van een gids (info Toerisme Ronse).

Voor bijkomende informatie klik hier



Vintage Café

18

- Afstand langs route: 119.61 km

Het vintage café van het Hofke ter Musse is ingericht in de oude stallen. Het behoud van zoveel mogelijk originele elementen, het gebruik van oude materialen bij de renovatie en de inrichting met vintage meubelen en decoratie geven het een gezellige en aparte sfeer. Naast de binnenruimte hebben we tevens

2 terrassen

: vooraan op het

binnenplein van onze hoeve

waant u zich, met tal van oude landbouw- en andere werktuigen, een beetje in een museum; en achteraan waar u beschikking heeft over een baan om petanque en andere spellen te spelen (bv trou madam).

van maart tot oktober:

vrijdag

van 14u tot 19u

zaterdag

van 14u tot 20u

1ste en 3de

zondag

van 14u tot 20u

van november tot februari:

zaterdag

van 14u tot 19u

1ste en 3de

zondag

van 14u tot 19u



Steenbeekdries

18

- Afstand langs route: 120.7 km

Steenbeekdries

Beklimmingscode van RouteYou :

E_3_d

Lengte : 0.5 km

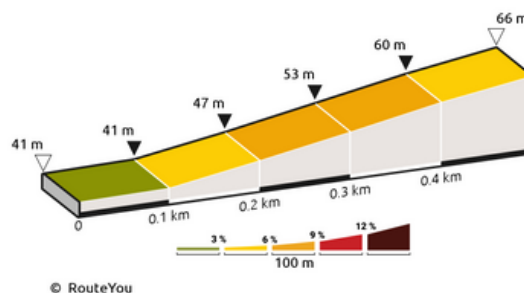
Stijging : 25 m

Gemiddelde hellingsgraad : 5 m / 100 m - 5.01 %

Maximale hellingsgraad : 6.73 %

STEENBEEKDRIS

24 m D+ / 0.5 km



© RouteYou

Afbeelding 21: Steenbeekdries



Koppenberg

21

- Afstand langs route: 131.5 km



Afbeelding 22: Koppenberg (Bron: Heelgrasper)

Wist je dat de Koppenberg tussen 1988 en 2002 geen enkele keer werd opgenomen op de Ronde van Vlaanderen. De Koppenberg werd voor het eerst ingevoegd in het traject van de Ronde Van Vlaanderen in 1976, maar na de valpartij van de Deense wielrenner Jesper Skibby tijdens de wedstrijd van 1987 werd de Koppenberg voor lange tijd uit het parcours geschrapt uit veiligheidsoverwegingen. Een volgwagen reed zelfs over de fiets van Skibby toen deze op de grond lag op deze helling. Pas nadat de Koppenberg volledig opnieuw aangelegd was (2002), zette de organisatie van Vlaanderens Mooiste het licht op groen om het peloton opnieuw over de Koppenberg te sturen.



Centrum Ronde van Vlaanderen

22

- Afstand langs route: 137.16 km



Afbeelding 23: Centrum Ronde van Vlaanderen
(Bron: vlaanderen-fietsland.be - G. De Tandt (Auteur))

Belevings- en bezoekerscentrum

Beleef de unieke sfeer van de Ronde van Vlaanderen in het CRV. In het belevingsmuseum kruipt u in de huid van een renner en ervaart u zelf wat het betekent om deel uit te maken van Vlaanderens Mooiste.

Stap ook eens binnen in brasserie 'De Flandrien' alwaar u omgeven door wielermemorabilia kan genieten van een Flandrienbier of een spaghetti Boononaise. Of bezoek de Rondeshop waar je naast de Rondeproducten ook wielerveerboeken en toeristische (fiets)kaarten kan verkrijgen.

Centrum Ronde van Vlaanderen
Markt 43
9700 Oudenaarde
055/339933
www.crvv.be



Sint-Walburgakerk

22

- Afstand langs route: 137.16 km

De collegiale Sint-Walburgakerk met haar majestueuze toren domineert de stad.

Van de vroeggotische kerk, waarvan de bouwwerken aanvingen in de eerste helft van de 12de eeuw, rest nu nog slechts het koor in Doornikse kalksteen.

In de 15de eeuw werd beslist de kerk te herbouwen in Brabantse gotiek maar men voltooide slechts de toren en de benedenkerk. In 1534 werden de werken stopgezet.

Het resultaat is een schitterend spel van Doornikse



Afbeelding 24: Sint-Walburgakerk (Bron: www.oudenaarde.be)

en Brabantse gotiek.

Het interieur had echt te lijden onder de beeldenstorm in 1566. De huidige interieurstoffering is voornamelijk in barok- en laatbarokstijl uitgevoerd. De kerk is bijzonder rijk aan beelhouwwerk, polychrome beelden, schilderijen en wandtapijten en huisvest ook de Oudenaardse beiaard.

Volgens de officiële geschiedschrijving is de eerste handbespeelde beiaard in Oudenaarde geplaatst. In 1510 levert een zekere Jan van Spiere in opdracht van het stadsbestuur 'een clavier in torrekin om te beyaerdene'. In 2010 vierde de stad het 500-jarige bestaan van de beiaard.

Oorspronkelijk was de beiaard ondergebracht in de belfortoren maar verhuisde in 1894 naar de toren van de St.-Walburgakerk. Vandaag wordt het stokkenklavier bespeeld door stadsbeiaardier Lode Schynkel. Vier historische Van den Gheynklokken uit 1759 kregen een gepaste plaats op het graspleintje naast de Sint-Walburgakerk.



Peleton café

22

- Afstand langs route: 137.17 km

Het Peloton Café is dé ideale ontmoetingsplaats voor iedere wielervriend. Het Peloton Café is gelegen in het Centrum Ronde Van Vlaanderen.

We maken geen onderscheid tussen kopman of knecht, klimmer of spurtbom, enz. Flandrien of niet,

iedereen wordt hier met evenveel plezier gesoigneerd! Een stevige maaltijd vóór de rit of een heerlijke dorstlesser achteraf, gezellig nakaarten over je prestaties op de fiets – wie had vandaag de beste benen? – of gewoon lekker lui naar de koers kijken? Bij ons zit je goed.

Er zijn tal van mogelijkheden voor ontbijt, lunch en koffie met gebak.

Open 7/7 - telkens van 10u00 tot 18u00



De Carillon

22

- Afstand langs route: 137.22 km

Zeventiende eeuws bak- en zandstenen huisjes van twee bouwlagen, met in- en uitgezwenkte top onder afzonderlijke zadeldaken. De enige twee resterende diephuisjes van een rij van elf, palend aan het koor van de St. Walburgakerk, gebouwd op het vroegere kerkhof.

Maandag 09-20u

Dinsdag tot zondag 09u - 23u



Stadhuis Oudenaarde

22

- Afstand langs route: 137.81 km



Afbeelding 25: Stadhuis Oudenaarde

Het stadhuis van oudenaarde werd gebouwd in de 16de eeuw en is in Brabantse laatgotische stijl gebouwd door architect Hendrik van Pede, bouwmeester van Brussel. De 40 m hoge belforttoren wordt bekroond door de legendarische figuur van Hanske de Krijger, een 2 m hoog koperen soldatenbeeld met de stedelijke banier. Het bevat uiteraard een belangrijke collectie verdures, maar

ook zilverwerk en schilderijen van Adriaan Brouwer, Oudenaardes beroemdste kunstenaar. De Stedelijke Dienst voor Toerisme (een klein museum op zich) is in het Stadhuis gevestigd.

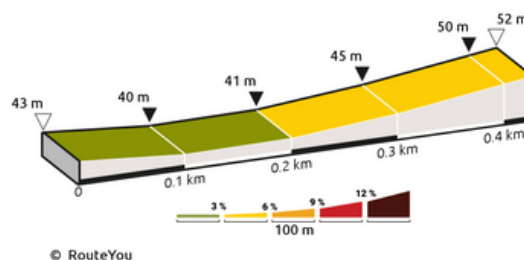


Nokereberg

23

- Afstand langs route: 156.82 km

NOKEREBERG
11 m D+ / 0.43 km



Afbeelding 26: Nokereberg

Nokereberg

Beklimmingscode van RouteYou :

E_5_d

Lengte : 0.43 km

Stijging : 12 m

Gemiddelde hellingsgraad : 3 m / 100 m - 2.55 %

Maximale hellingsgraad : 5.79 %



Brouwerij Tsjoen

24

- Afstand langs route: 163.82 km




Afbeelding 27: Brouwerij Tsjoen

Zuiver water is een noodzakelijke grondstof om lekker bier te maken. Meteen is ook duidelijk waarom brouwerij Tsjoen hier in de Fonteinstraat gevestigd is.

Lokale productie is geen moderne uitvinding. Vroeger was elk dorp een gemeenschap die in zijn eigen behoeften voorzorg. En dat gold niet in het minst voor de bierbehoefte. De zestien cafés in de wijde omgeving werden van 1896 tot 1964 bevoorrad door deze Brouwerij Tsjoen. Uit de brouwketels vloeiden huismerken als Kenia Pils, Extra Bock en Super DD. Behalve een schuur op het achtererf en het brouwerij vooraan rechts is ook het woonhuis van brouwer Charles Tsjoen mooi bewaard. De man kreeg na de Eerste Wereldoorlog, samen met drie kompanen van de Wannegemse verzetsgroep 8540 de 'Intelligence Service Order Medal' voor hun spionageactiviteiten voor de geallieerden.

TIP: Heemkundige Kring Hulthem noteerde het volledige verhaal: <http://www.hulthem.be/index.php/kruishoutemse-curiosa/14-kruishoutemse-kronieken/2010/98-codenaam-8540-wannegemse-spionnen-tijdens-de-groeten-oorlog>


De Valleihoeve

 25 - Afstand langs route: 166.82 km

Gezellig terras op de hoeve waar je steeds heerlijke hoeve producten kunt nuttigen of verkrijgen om thuis verder van te genieten. Naast dit alles bieden wij ook valleigolf aan. Een leuke plattelandsactiviteit midden in de weide voor jong en oud.

Gesloten op donderdag & vrijdag

Huisekoutermolen

 26 - Afstand langs route: 168.87 km



Afbeelding 28: Huisekoutermolen

Staat in een beschermd landschap, voor de

windvang. Deze molen was vanaf 1971 de eigendom van Paul Bauters, schrijver van de boeken, "Kracht van Wind en Water" en "Molens in Vlaanderen".

Zowel de molen als de site zijn als waardevol erfgoed door de overheid erkend en dan ook uitdrukkelijk beschermd tegen de ijver van grondspeculanten en verkavelaars.

Als gedreven pionier zorgde hij ervoor dat de molens die eind 19de eeuw veelal werden afgebroken omdat zij hun slagkracht waren verloren ten gevolge van nieuwe energiebronnen, herleefden.

Maar is nu voor 30 jaar in erfpacht gegeven aan VZW Levende Oost-Vlaamse molens.

Deze molen was maalvaardig en regelmatig in bedrijf en was eveneens sinds 1978 het centrum van een molencursus.

Deze staakmolen eveneens met open teerlingen, werd net als die van Wannegem-Lede in West-Vlaanderen aangekocht.

Het gemeentebestuur van Waregem verkocht deze de molen en was daar waarschijnlijk op het einde van de 13e eeuw opgericht en bekend als "hoogmolen". De molen bevond zich in zeer bouwvallige staat en werd in 1972-75 te Huise volledig gerestaureerd op de plaats van de vroeger windmolen "Cnuddes molen" die in 1851 afbrandde.


Het is hier een uitgelezen en eeuwenoude (historische en traditionele en dus zeer zeldzaam voor Vlaanderen) molenplek: in de 19e eeuw stonden in dezelfde straat zelfs twee molens op amper 300m van elkaar. Huise had toen 6 windmolens

Op de ferraiskaarten (1772) zijn deze 2 molens ook al aangeduid,

De Schietsjampeter- en Huise molen zijn beschermd.

Een historisch detail is dat molens in de regio tijdens de slag van Oudenaarde(1708) dienst deden als uitkijkpost voor de aanvoerders van legers.

Gabriëls tankstation

 27 - Afstand langs route: 176.63 km

Dit is het laatste benzinstation voor je terug aankomt bij

De2Pk'tjes - verhuringen

. Tank hier de wagen terug vol met E5 (98oct) en vergeet het bewijsje niet mee te brengen.

Indien de wagen niet vol getankt terug komt met E5 (98oct) zal er een benzinesupplement van €25,00 aangerekend worden.



De2Pk'tjes - verhuringen



- Afstand langs route: 179.99 km



Afbeelding 29: De2Pk'tjes - verhuringen

CECI N'EST PAS UNE VOITURE ... C'EST UN ART DE VIVRE.

Voor een 2cv / 2 pk te huren moet je helemaal geen redenen gaan zoeken. Een 2CV brengt altijd mensen samen, bvb. tijdens een toeristische rondrit met familie of vrienden, een weekendje weg, als bruidswagen, als cadeau voor geliefden, voor een foto reportages, uit nostalgie of gewoon voor jezelf ... maar altijd met dat gevoel van ongekend genot door de comfortabele veringen, het typische geluid van het motortje alsook het open dakje.

We bestickeren onze wagens NIET met reclame waardoor ze perfect kunnen dienen voor fotoreportages, ceremonies of dergelijke.

Bezoek onze website WWW.DE2PKTJES.BE

Vind de route op RouteYou:

Bekijk op mobiel



&rnpi

Enkele leuke cafeetjes op de route (Ronde)

Via de websites kan je de openingsuren controleren

In de Kroon (+/- km 4)

In De Kroon is gelegen in de dorpskern van het schilderachtige Mullem. Het etablissement heeft een typisch landelijk karakter en is bekend vanwege zijn grondig geselecteerde bier- en wijnkaart. Open op donderdag t.e.m. zondagavond van 18.00 - 21.00 u & zondagmiddag van 12.00 - 14.00 u

ADRES: Mullemstraat 15, 9700 Oudenaarde (Mullem) - <http://www.indekroon.be/>

Klein Zwitserland (+/- km 15)

Het cafeetje ligt zalig verscholen in het groen, maar is niet gemakkelijk te vinden. Je rijdt best naar de Zwalmbeekhoeve, Wafelstraat 48, Munkzwalm. Rechts naast de hoeve rijd je het doodlopende straatje in dat uitkomt aan het cafeetje. Enkel open tijdens de zomerperiode.

ADRES: Galerijpad 3, 9630 Sint Maria Latem - <https://www.kleinzwitserlandzwalm.be/>

Moeder Agnes (+/- km 53)

Al 25 jaar ontvangt Moeder Agnes jullie in de familiale hoeve. Gwénaël en Audrey bieden jullie een klassiek maar gulle keuken aan dat perfect overeenkomt met de seizoensproducten. Het (eet)café is open van de donderdagmiddag tot en met de maandagavond. Keuken open van 12 uur tot 14 uur en van 17u30 tot 20u30.

ADRES: Olifantstraat 6, 9660 Brakel - <https://www.moederagnes.be/>

't Barakske (+/- km 63)

De keuken is open vanaf 12 tot 14u en van 18 tot 21u. Tussendoor kan u hier steeds terecht voor een drankje & een klein hapje! Open van woensdag t.e.m. vrijdag vanaf 12u & zaterdag – zondag vanaf 18u.

ADRES: D'hoppe 7, 7880 Flobecq - <https://www.facebook.com/Barakske/>

In den Trap Op (+/- km 83)

Sabine Dewolf en Yves Wynendaele hebben in 2020 het bekende wielercafé 'In Den Trap Op', met succes, nieuw leven ingeblazen. In Den Trap Op is een friet- & praatcafé met huisbereide gerechten in een gezellig interieur. In het landelijk gezellig café met zonnig buitenterras kan je verder genieten van enkele koffiespecialiteiten en gebak. Je zal hier niet buitenkomen met honger, noch dorst! Open van WOENSDAG tot en met ZONDAG vanaf 11u30.

ADRES: Heerweg 45, 9667 Horebeke - <https://www.facebook.com/Indentrapop>

Enkele leuke cafeetjes op de route (Ronde)

Via de websites kan je de openingsuren controleren

't Hof Wijmenier (+/- km 90)

t Hof Wijmenier is een leuk weekendcafé met een uitgebreide streekbierenkaart, enkele leuke biercocktails en leuke dingetjes om de kleine honger te stillen. Binnen bij de kachel of buiten op het aangenaam zuiders terras is het leuk vertoeven voor jong en oud. Open op zondag vanaf 11u.

ADRES: Wijmierstraat 20, 9680 Maarkedal - <https://t-hof-wijmenier.business.site/>

Vintage Café (+/- km 113)

Het vintage café van het Hofke ter Musse is ingericht in de oude stallingen. Het behoud van zoveel mogelijk originele elementen, het gebruik van oude materialen bij de renovatie en de inrichting met vintage meubelen en decoratie geven het een gezellige en aparte sfeer. Openingsuren: **maart tot oktober** enkel op vrijdag en zaterdag vanaf 14u & 1ste en 3de zondag van 14u tot 20u. Van **november tot februari** enkel op zaterdag van 14u tot 19u & 1ste en 3de zondag van 14u tot 19u.

ADRES: Mussestraat 4, 9680 Maarkedal-Etikhove - <http://hofketermusse.be/vintagecafee/>

De Carillon (+/- km 131)

Zeventiende eeuwse bak- en zandstenen huisjes van twee bouwlagen, met in- en uitgezwenkte top onder afzonderlijke zadeldaken. De enige twee resterende diephuisjes van een rij van elf, palend aan het koor van de St. Walburgakerk, gebouwd op het vroegere kerkhof. Alle dagen open vanaf 09u.

ADRES: Markt 49, 9700 Oudenaarde - <https://www.decarillon.be/>

Peloton café (+/- km 131)

Het Peloton Café is dé ideale ontmoetingsplaats voor iedere wielierliefhebber. Om krampen, een appelflauwte of andere kwaaltjes te voorkomen is een tijdige bevoorrading onontbeerlijk. Vraag dat aan eender wie in het peloton. De opname van vocht, suikers, koolhydraten en eiwitten wordt verzekerd in ons Peloton Café. Alle dagen open vanaf 10u.

ADRES: Markt 43, 9700 Oudenaarde - <https://crvv.be/brasserie/>

Picknickspot(s)

- (+/-) Km 73: Uitkijkpunt 't Bosgat in Schorisse



De2Pk'tjes verhuringen - Ronde route

Bekijk op mobiel



Door de2Pk'tjes - verhuring

- Lengte: 180.1 km
- Stijging: 1844 m
- Moeilijkheidsgraad: 7/10
- Beertegemstraat, 9750 Ouwegem, België
- Beertegemstraat, 9750 Ouwegem, België

