
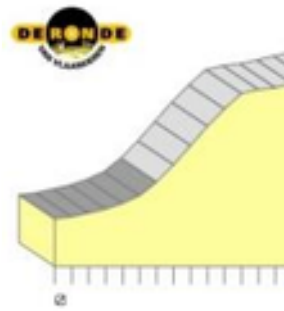

De2Pk'tjes verhuringen - Burreken

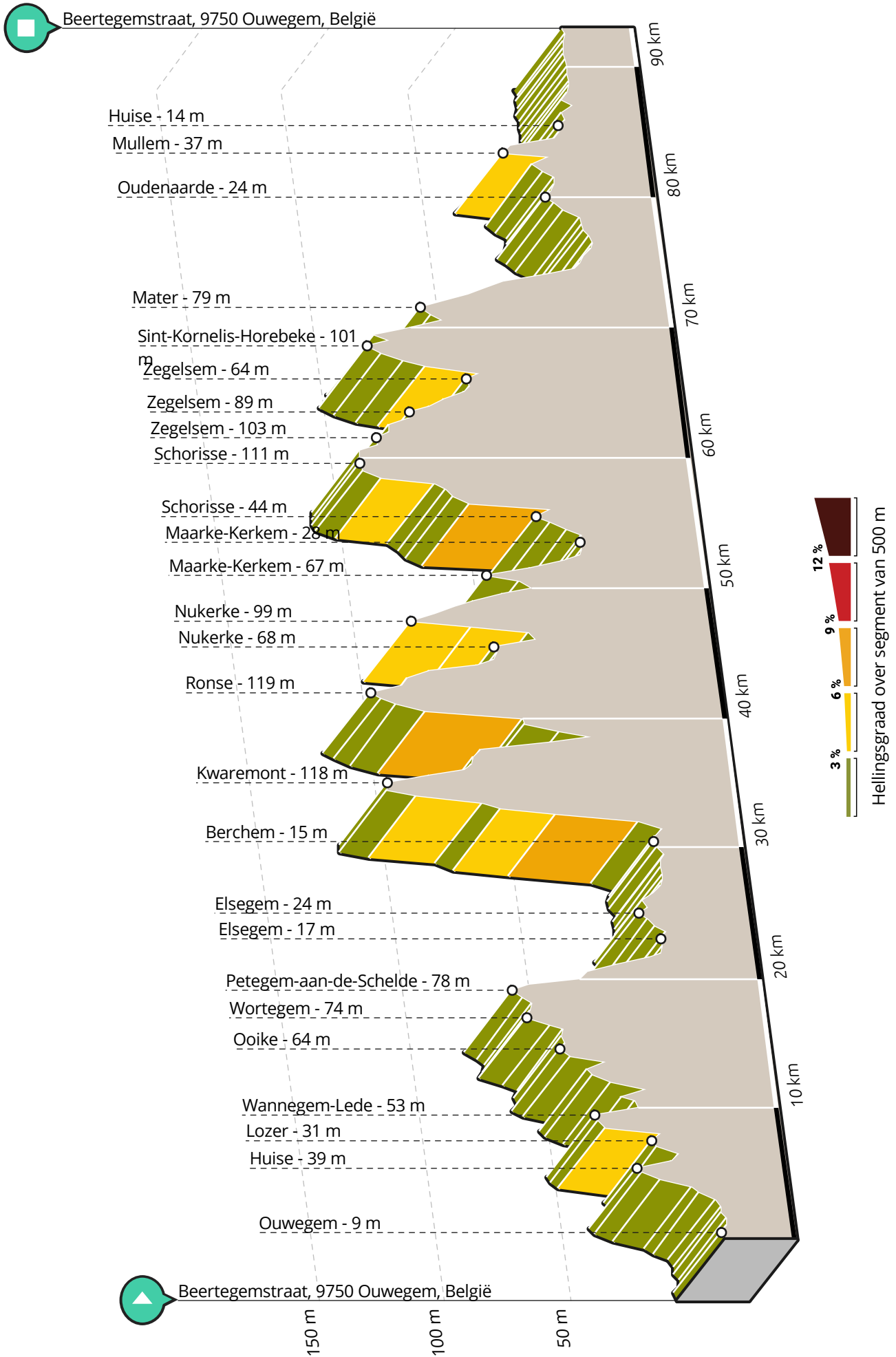
Deze route wordt jou aangeboden door

de2Pk'tjes - verhuring





map data: © OpenStreetMap Contributors; Cartography: © RouteYou



De2Pk'tjes verhuringen - Burreken



Lengte: 93.0 km



Stijging: 752 m



Moeilijkheidsgraad: 6/10



Beertegemstraat, 9750 Ouwegem, België



Beertegemstraat, 9750 Ouwegem, België

Routebeschrijving

Van:

De2Pk'tjes verhuringen

- Beertegemstraat 73, Zingem, Oost-Vlaanderen, Vlaanderen

Naar:

De2Pk'tjes verhuringen

- Beertegemstraat 73, Zingem, Oost-Vlaanderen, Vlaanderen

BURREKEN

natuurgebied (www.de2pktjes.be)

Je vertrekt bij De2Pk'tjes via landelijke wegen richting het Burreken (km 65). Het NATUURGEBIED is één van de meest schilderachtige plekjes in de Vlaamse Ardennen. tip WANDELING: Eikelmuisroute (7 km) en/ of Vuursalamanderroute (7.50 km). We rijden o.a. via Huisepontweg, Oude Kwaremont, Knokteberg, Ronde van Vlaanderenstraat, Paterberg, Kruisberg, uitkijkpunt 't Bosgat, Het Burreken, Leberg, Mullem, ...
Routering: Motor - mooiste

Bezienswaardigheden



De2Pk'tjes - verhuringen



- Afstand langs route: 0.04 km



Afbeelding 1: De2Pk'tjes - verhuringen

CECI N'EST PAS UNE VOITURE ... C'EST UN ART DE VIVRE.

Voor een 2cv / 2 pk te huren moet je helemaal geen redenen gaan zoeken. Een 2CV brengt altijd mensen samen, bvb. tijdens een toeristische rondrit met familie of vrienden, een weekendje weg, als bruidswagen, als cadeau voor geliefden, voor een foto reportages, uit nostalgie of gewoon voor jezelf ... maar altijd met dat gevoel van ongekend genot door de comfortabele veringen, het typische geluid van het motortje alsook het open dakje.

We bestickeren onze wagens NIET met reclame waardoor ze perfect kunnen dienen voor fotoreportages, ceremonies of dergelijke.

Bezoek onze website WWW.DE2PKTJES.BE



Huisekoutermolen



- Afstand langs route: 4.59 km



Afbeelding 2: Huisekoutermolen

Staat in een beschermd landschap, voor de windvang. Deze molen was vanaf 1971 de eigendom van Paul Bauters, schrijver van de boeken, "Kracht van Wind en Water" en "Molens in Vlaanderen".

Zowel de molen als de site zijn als waardevol erfgoed door de overheid erkend en dan ook uitdrukkelijk beschermd tegen de ijver van grondspeculanten en verkavelaars.

Als gedreven pionier zorgde hij ervoor dat de molens die eind 19de eeuw veelal werden afgebroken omdat zij hun slagkracht waren verloren ten gevolge van nieuwe energiebronnen, herleefden.

Maar is nu voor 30 jaar in erfpacht gegeven aan VZW Levende Oost-Vlaamse molens.

Deze molen was maalvaardig en regelmatig in bedrijf en was eveneens sinds 1978 het centrum van een molencursus.

Deze staakmolen eveneens met open teerlingen, werd net als die van Wannegem-Lede in West-Vlaanderen aangekocht.

Het gemeentebestuur van Waregem verkocht deze de molen en was daar waarschijnlijk op het einde van de 13e eeuw opgericht en bekend als "hoogmolen". De molen bevond zich in zeer bouwvallige staat en werd in 1972-75 te Huise volledig gerestaureerd op de plaats van de vroeger windmolen "Cnuddes molen" die in 1851 afbrandde.

Het is hier een uitgelezen en eeuwenoude (historische en traditionele en dus zeer zeldzaam voor Vlaanderen) molenplek: in de 19e eeuw stonden in dezelfde straat zelfs twee molens op amper 300m van elkaar. Huise had toen 6 windmolens

Op de ferraiskaarten (1772) zijn deze 2 molens ook al aangeduid,

De Schietsjampeter- en Huise molen zijn beschermd. Een historisch detail is dat molens in de regio tijdens de slag van Oudenaarde(1708) dienst deden als uitkijkpost voor de aanvoerders van legers.

Huissepontweg (kassei)

 - Afstand langs route: 8.56 km



Afbeelding 3: Huissepontweg (kassei) (Bron: www.rvv.be/toerisme)

Deze kasseistrook werd uit de Ronde gebannen omdat de staat ervan te erbarmelijk werd om er nog renners langs te sturen. De strook is heraangelegd (juli 2008).

* Afstand: 1500m

* Moeilijkheidsgraad: 4

* Straat: Huissepontweg

* Plaats: Kruishoutem (Wannegem-Lede)

* Routes die hier langskomen: Blinkerroute , Fietsnetwerk Vlaamse Ardennen , Gulden Ei-route , Ronde van Vlaanderen-fietsroute: blauwe lus

Schietsjampetermolen


 - Afstand langs route: 9.21 km



Afbeelding 4: Schietsjampetermolen (Bron: *Blijde Vercamer*)

De Schietsjampetermolen is een standerdmolen. Deze molen stond oorspronkelijk in de West-Vlaamse deelgemeente Houtave. De Houtavemolen werd in 1981 afgebroken onder luidruchtig protest van de toenmalige veldwachter, vuurwapen in de hand. Hij schoot een kogel in het molenkot. Ze werd in Wannegem-Lede heropgebouwd en wordt daar Schietsjampetersmolen genoemd. De molen staat op de plaats waar vroeger een 16e-eeuwse molen stond die op 27 oktober 1959 omwaaide. Sedert 2006 is ze opnieuw maalvaardig. Ze kan twee steenkoppels en een haverpletter aandrijven.

Brouwerij Tsjoen

 - Afstand langs route: 10.08 km



Afbeelding 5: Brouwerij Tsjoen


Zuiver water is een noodzakelijke grondstof om lekker bier te maken. Meteen is ook duidelijk waarom brouwerij Tsjoen hier in de Fonteinstraat gevestigd is.

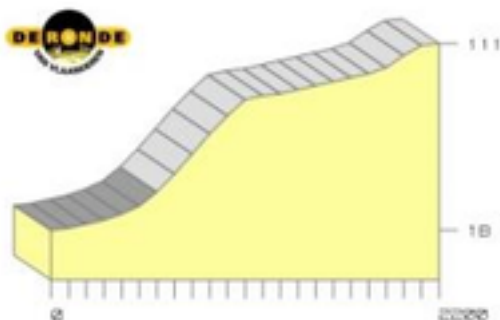
Lokale productie is geen moderne uitvinding. Vroeger

was elk dorp een gemeenschap die in zijn eigen behoeften voorzorg. En dat gold niet in het minst voor de bierbehoefte. De zestien cafés in de wijde omgeving werden van 1896 tot 1964 bevoorrad door deze Brouwerij Tsjoen. Uit de brouwketels vloeiden huismarken als Kenia Pils, Extra Bock en Super DD. Behalve een schuur op het achtererf en het brouwerij vooraan rechts is ook het woonhuis van brouwer Charles Tsjoen mooi bewaard. De man kreeg na de Eerste Wereldoorlog, samen met drie kompanen van de Wannegemse verzetsgroep 8540 de 'Intelligence Service Order Medal' voor hun spionageactiviteiten voor de geallieerden.

TIP: Heemkundige Kring Hulthem noteerde het volledige verhaal: <http://www.hulthem.be/index.php/kruishoutemse-curiosa/14-kruishoutemse-kronieken/2010/98-codenaam-8540-wannegemse-spionnen-tijdens-de-groeten-oorlog>

 **Oude Kwaremont**

 - Afstand langs route: 31.91 km



Afbeelding 6: Oude Kwaremont

Karel Van Wijnendaele is de stichter van de Ronde van Vlaanderen. Hij werkte als journalist voor 'Sportwereld'. Van hem wordt gezegd dat hij het lijden van de coureurs zo beeldend beschreef dat de lezers de pijn konden voelen.

Er is een monument voor hem gemaakt op de Oude Kwaremont.

 **In de Zon**

 - Afstand langs route: 33.0 km

De Zon is wellicht één van de gezelligste eetcafeetjes in Vlaanderen en je vindt het aan de top van de mythische Oude Kwaremont. Mede dankzij


huisgemaakte gerechten op de kaart, kreeg de 'De Zon' de naam en faam om een 'eethuis' met de glans van vroeger te zijn.

Donderdag: 16:30 tot ...

Vrijdag: 11u30 tot ...

Zat - Zon: 10u30 tot ...

 **Monument Karel Van Wijnendaele**


 - Afstand langs route: 34.31 km



Afbeelding 7: Monument Karel Van Wijnendaele (Bron: Toerisme Oost-Vlaanderen)

Karel Van Wijnendaele was een pionier van de Vlaamse sportjournalistiek. Hij was de vijfde in een gezin van vijftien kinderen. Omdat de leerplicht in België nog niet was ingevoerd, ging Van Wijnendaele vanaf zijn veertiende levensjaar werken. In 1912 stichtte hij met enkele andere journalisten de sportkrant SportWereld. Het jaar daarop werd hij hoofdredacteur en organiseerde hij ter promotie van zijn krant voor de eerste maal de Ronde van Vlaanderen. Nadat het blad tijdens de Eerste Wereldoorlog niet meer verscheen, hervatte Van Wijnendaele in 1919 zijn activiteiten in SportWereld. Hij werd in 1925 mede-eigenaar en in 1931 eigenaar van het blad, tot het in 1939 evenals de Ronde overgenomen werd door Het Nieuwsblad. Tot zijn overlijden bleef hij er de sportrubriek leiden. Karel "Koarle" Van Wijnendaele verbond de wielersport met de Vlaamse ontvoogding. Hij voedde de mythe van de flandrien, de eenvoudige volksjongen die door middel van taaie wilskracht een kampioen kon worden. Hij ligt begraven op het kerkhof te Sint-Martens-Latem.

 **D'Ouwe Hoeve**

 - Afstand langs route: 34.48 km

In het hart van de Vlaamse Ardennen, langs bekende wandel- en fietsroutes ligt d'Ouwe Hoeve. Een

authentiek volkscafé bij Joëlle waar iedereen van harte welkom is.

d'Oude Hoeve dateert van midden 19de eeuw en ligt in de Ronde van Vlaanderenstraat in Kwaremont, vlak bij het Kluisbos. In 2015 durfde Joëlle het aan om dit café nieuw leven in te blazen, zonder afbreuk te doen aan het authentiek karakter. Het is de ideale tussenstop voor fietsers en wandelaars die de streek willen ontdekken, en een vaste stek voor mensen uit de buurt.

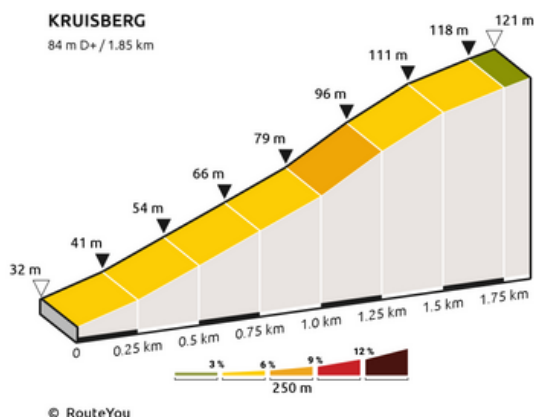
Iedere dag open vanaf 10u (zondag vanaf 9u). Sluitingsuur tussen 20u en 24u.

Woensdag: gesloten (open op aanvraag)



Kruisberg

9 - Afstand langs route: 41.69 km



Afbeelding 8: Kruisberg

Kruisberg

Beklimmingscode van RouteYou :

D_4_d

Lengte : 1.85 km

Stijging : 89 m

Gemiddelde hellingsgraad : 5 m / 100 m - 4.66 %

Maximale hellingsgraad : 6.91 %



Koetsenmuseum Verdonckt

10 - Afstand langs route: 47.33 km

Bewonder de 18e- en 19e-eeuwse koetsen in een uniek kader. Eigenaar Johan Verdonckt is ruim dertig jaar gepassioneerd door koetsen. Door de jaren heen verzamelde hij een unieke collectie antieke koetsen, die permanent staan opgesteld in zijn museum. Alle rondleidingen gebeuren met gids zodat je geen enkel detail uit het oog verliest en een deskundige uitleg



Afbeelding 9: Koetsenmuseum Verdonckt

krijgt over de koetsen en hun restauratie.

Daarna kan je gezellig napraten in de ruime sfeervolle cafetaria (tot 70 personen) met zicht op het museum.

Een bezoek aan het museum kan gecombineerd worden met een huifkartocht door de Vlaamse Ardennen.

Praktisch

Rubberigtsbank 39

9681 Maarkedal

tel +32 (0)484 40 43 21

koetsen.verdonckt@telenet.be

www.koetsen-verdonckt.be



't Hof Wijmenier

11 - Afstand langs route: 52.75 km

't Hof Wijmenier is een leuk weekendcafé met een uitgebreide streekbierenkaart, enkele leuke biercocktails en leuke dingetjes om de kleine honger te stillen. Binnen bij de kachel of buiten op het aangenaam zuiders terras is het leuk vertoeven voor jong en oud.

za:14:00-19:00

zo:11:00-21:00



't Bosgat

12 - Afstand langs route: 58.37 km

Uitkijkpunt 't Bosgat

In 2021 werd het uitkijkpunt volledig hernieuwd met een houten uitkijkplatform. Op deze plaats kan een picknick genuttigd worden aan de picknicktafel of languit gemijmerd worden over het uitzicht van de

vallei van de Maarkebeek. Neem ook zeker eens de trap naar beneden. In deze trap werd een gedicht van Jeroen Theunissen verwerkt. Het uitkijkpunt ligt op het parcours van de Omer Wattez wandelroute. Bron: <https://www.maarkedal.be/nl/uitkijkpunt-t-bosgat-0>



Het Burreken

13

- Afstand langs route: 61.69 km



Afbeelding 10: Het Burreken

Het Burreken een beschermd natuurgebied van 220 hectaren, waarvan momenteel 33 ha door Natuurpunt als reservaat worden beheerd. Talloze bronbeekjes ontspringen er uit de al even talrijke bronnetjes en hebben in zich in het verleden diep in het landschap ingesneden. De begroeiing in dit zwaar golvende bosgebied is de typische bronbosvegetatie: zwarte els, gewone es en hazelaar. Vooral in het voorjaar is het Burreken spectaculair mooi om te bezoeken. Dan zorgen onder meer het wit van de bosanemoon en het blauw van de wilde hyacint voor een kleurrijk tapijt. Het gebied is vrij toegankelijk op bestaande wegen en gemarkeerde paden.



Brouwerij Roman

14

- Afstand langs route: 71.21 km



Afbeelding 11: Brouwerij Roman

BERNADETTE VAN DAMME - STADSGIDS OUDENAARDE: "Brouwerij Roman werd gesticht in 1545 en is de oudste familiebrouwerij van het land, goed voor veertien generaties. Als stadsgids in Oudenaarde verzorg ik mee de rondleidingen. Na vier jaar ben ik goed vertrouwd met de brouwerij, dankzij de wijze lessen van meester-brouwer Jef Snauwaert. Samen met mijn man heb ik me ook in de wondere wereld van het bier verdiept. In Munte, waar ik woon, organiseerden we twee jaar geleden een tentoonstelling over Hemelse Bieren. We bezochten toen een reeks brouwerijen. Daar heb ik veel van opgestoken. En krijg ik toch een vraag die ik niet kan beantwoorden, dan springt het personeel in de brouwerij graag ter hulp. Het mooiste object vind ik de kar met tonnen, die vroeger gebruikt werd om het bier door de stad te transporteren. De karretjes werden aan elkaar gehangen en slingerden zich voort op de kasseien. Het gildehuis van de bierbrouwers in Gent heeft overigens De Lintworm als naam: een ludieke verwijzing naar de bierkarren van weleer."



Tissenhovemolen

15

- Afstand langs route: 73.18 km



Afbeelding 12: Tissenhovemolen

De huidige molen had een voorganger die al in 1218 bestond. Arent I van Gavere-Schorisse bezette toen 10 schellingen op zijn windmolen bij zijn villa te Mater voor de verjaardag van zijn vader.


Het gaat hier om een voorloper van de nog bestaande Oude Molen of Tissenhovemolen in Mater, die aldus de oudste voorgeschiedenis heeft van alle nog bestaande Vlaamse windmolens. Wel werd de molen een aantal keren herbouwd (o.m. in 1768) en

werd hij in 1787 een paar honderd meter verplaatst naar de huidige plek. Tot het einde van het Ancien Régime bleef de molen in het bezit van de heren van Schorisse.

De huidige staakmolen dateert van 1768. Hij werd vermoedelijk naar hier overgebracht van een lager gelegen kouter in het noordoosten, op ca. 350 meter van de huidige. Deze molen bevindt zich op 105 meter boven de zeespiegel. Bij zijn verplaatsing werd er een driezolder van gemaakt. De molen kwam voor in het penningkohier van 1571 als eigendom van de baron van Schorisse.

Omwille van zijn uitzonderlijke ligging en panorama, de torens van Gent en Deinze zijn met het blote oog zichtbaar, gebruikten de Duitsers hem in de Tweede Oorlog als uitkijkpost. Op 28 maart 1956 werd de molen beschermd als monument. De molenweg, de kasseiweg De Jagerij, werd op 30 april 2004 beschermd als monument. In 1975-1976 onderging de molen een ingrijpende, maalvaardige restauratie. De geklinknagelde roeden werden dan vervangen door pestelroeden. De buik op de windweeg (aangebracht rond 1928 voor een derde steenkoppel) en de kombuis aan de vangzijde (voor de zeskantbuil) werden in 1976 "weggerestaureerd". Begin 2006 werden de roeden vervangen door nieuwe eikenhouten pestelroeden. De molenbouwers Wieme uit Machelen (Zulte) legden ook nieuwe eikenhouten schaliën op de kap en de windweeg. Ontwerper was Sabine Okkerse uit Horebeke. Op 12 augustus 2006 werd de herstelde molen feestelijk ingehuldigd.

Ohiobrug

 - Afstand langs route: 79.61 km



Afbeelding 13: Ohiobrug (Bron: *Blijde Vercamer*)

De Ohiobrug is een brug over de Schelde in de

Belgische stad Oudenaarde. De brug is een onderdeel van de Ohiostraat tussen de dorpscentra van Eine en Nederename. De brug wordt gekenmerkt door vier bizonbeelden met bronzen gedenkplaten.

Vóór de Eerste Wereldoorlog verbond een stalen brug over de Schelde Eine met Nederename. Deze brug werd in 1881 ingehuldigd door burgemeester Achilles Van der Straeten. Tijdens de Eerste Wereldoorlog werd de brug in 1914 opgeblazen door het Belgisch leger om de Duitse aanval te vertragen.



Brouwerij Cnudde



- Afstand langs route: 80.06 km



Afbeelding 14: Brouwerij Cnudde

Brouwerij Cnudde is een familiale Belgische brouwerij gelegen in het Oost-Vlaamse dorp Eine, deelgemeente van de stad Oudenaarde.

Augusts Meheus uit Aarsele huwde Stephanie De Lepeleire uit Eine en was zeepzieder in de Fabriekstraat 5. Hun 2 zonen Hector Isidoor en Aimé begonnen tevens met een brouwerij. Kort na 1886 na het overlijden van Hector Isidoor stopte Aime met de zeepziederij en werd enkel de brouwerij verder gezet.

De brouwerij Cnudde werd in 1919 gekocht door Alfons Cnudde om er de bestaande brouwerij van Hector en Aimé Meheus verder te zetten. Alfons werd in 1933 opgevolgd door zijn zoon Omer. Deze werd op zijn beurt in 1948 opgevolgd door zoon Louis. Adolf Mornie was brouwer van dienst gedurende de periode 1944 en 1948 bij de generatiewissel tussen Omer en Louis.

In 1953 werd de brouwerij verbouwd om het verouderde materiaal te vervangen. In 1988 werd het trekken op flesjes gestopt. In 2009 werd hier gedeeltelijk op terug gekomen. Vanaf 1993 is Louis op pensioen en zijn zonen Lieven, Steven en Pieter nemen de zaak over. Voor deze vierde generatie is het brouwen van bier een deeltijdse betrekking.

De brouwerij ligt juist naast het kerkhof van Eine. Het opgepompte water waarmee het bier wordt gebrouwen is dus kerkhofwater.


Er wordt een beperkt aantal keer per jaar gebrouwen.

Ze produceren 2 bieren:

- Cnudde Oudenaards bruin
- Cnudde Bizon (met kriek).

Cnudde Oudenaards Bruin wordt ook soms het Kerkhofsop of Kerkhofbier genoemd. Lange tijd werd Cnudde Oudenaards bruin enkel geleverd per vat, zodat het moeilijk te verkrijgen was buiten Eine en omstreken. Sedert 2009 is Cnudde Oudenaards bruin ook verkrijgbaar in flessen.

In de Kroon

 - Afstand langs route: 84.54 km

In De Kroon is gelegen in de dorpskern van het schilderachtige Mullem. Het etablissement heeft een typisch landelijk karakter en is bekend vanwege zijn grondig geselecteerde bier- en wijnkaart.

maandag - woensdag

gesloten

donderdag- t.e.m. zondagavond

18.00 - 21.00 u (laatste bestelling keuken).


Het restaurant sluit om 23.30 u.

zondagmiddag

12.00 - 14.00 u (laatste bestelling keuken).

Het restaurant sluit om 15.30 u.

Kerk van Mullem

 - Afstand langs route: 84.55 km

De Sint-Hilariuskerk heeft een vierkante toren in Doornikse kalksteen, die vroeger met de Schelde gemakkelijk waren aan te voeren, in Romaanse stijl opgetrokken, en dateert uit de 12e eeuw.


Nestplaats voor Gierzwaluwen. Er is ook door RLVA een (kerk) uilenbak geplaatst.

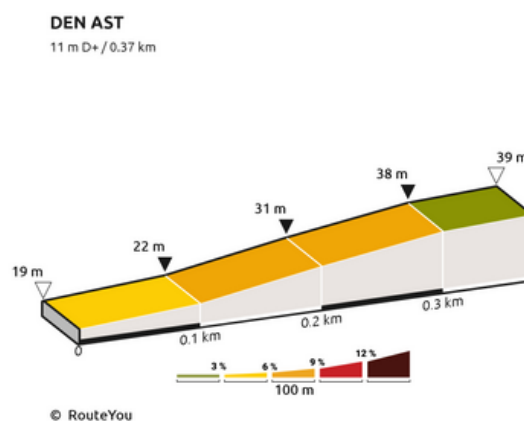


Afbeelding 15: Kerk van Mullem

De pastorij met tuin en wal sluit mooi aan bij de kasteeltuin, in de voortuin een prieeltje gemaakt met linden.

Den Ast

 - Afstand langs route: 85.03 km



Afbeelding 16: Den Ast

Den Ast

Beklimmingscode van RouteYou :

E_3_d

Lengte : 0.37 km

Stijging : 20 m

Gemiddelde hellingsgraad : 5 m / 100 m - 5.26 %

Maximale hellingsgraad : 8.27 %



Gabriëls tankstation



- Afstand langs route: 91.92 km

Dit is het laatste benzinstation voor je terug
aankomt bij

De2Pk'tjes - verhuringen

. Tank hier de wagen terug vol met E5 (98oct) en

vergeet het bewijsje niet

mee te brengen.

Indien de wagen niet vol getankt terug komt met E5

(98oct) zal er een benzinesupplement van €25,00

aangerekend worden.

Vind de route op RouteYou:

Bekijk op mobiel



&rnnvnb

Enkele leuke cafeetjes op de route (Burreken)

Via de websites kan je de openingsuren controleren

In de Zon (+/- km 33)

De Zon is wellicht één van de gezelligste eetcafeetjes in Vlaanderen en je vindt het aan de top van de mythische Oude Kwaremont. Mede dankzij huisgemaakte gerechten op de kaart, kreeg de 'De Zon' de naam en faam om een 'eethuis' met de glans van vroeger te zijn. Open op Donderdag vanaf 16:30 tot ... / Vrijdag vanaf 11u30 tot ... / Zat – Zon vanaf 10u30 tot ...

ADRES: Kwaremontplein 13, 9690 Kwaremont - <http://www.in-de-zon.be>

D'Ouwe Hoeve (+/- km 34)

d'Oude Hoeve dateert van midden 19de eeuw en ligt in de Ronde van Vlaanderenstraat in Kwaremont, vlak bij het Kluisbos. In 2015 durfde Joëlle het aan om dit café nieuw leven in te blazen, zonder afbreuk te doen aan het authentiek karakter. Iedere dag open vanaf 10u.

ADRES: Ronde van Vlaanderenstraat 3, 9690 Kwaremont - <http://doudhoeve.be>

't Hof Wijmenier (+/- km 53)

't Hof Wijmenier is een leuk weekendcafé met een uitgebreide streekbierenkaart, enkele leuke biercocktails en leuke dingetjes om de kleine honger te stillen. Binnen bij de kachel of buiten op het aangenaam zuiders terras is het leuk vertoeven voor jong en oud. Open enkel op zondag vanaf 11u.

ADRES: Wijmierstraat 20, 9680 Maarkedal - <https://t-hof-wijmenier.business.site/>

In den Trap Op (+/- km 68)

Sabine Dewolf en Yves Wynendaele hebben in 2020 het bekende wielercafé 'In Den Trap Op', met succes, nieuw leven ingeblazen. In Den Trap Op is een friet- & praatcafé met huisbereide gerechten in een gezellig interieur. In het landelijk gezellig café met zonnig buitenterras kan je verder genieten van enkele koffiespecialiteiten en gebak. Je zal hier niet buitenkomen met honger, noch dorst! Open van WOENSDAG tot en met ZONDAG vanaf 11u30.

ADRES: Heerweg 45, 9667 Horebeke- <https://www.facebook.com/Indentrapop>

Picknickspot(s)

- (+/-) Km 34: Ronde van Vlaanderenstraat in Kwaremont
- (+/-) Km 59: Uitkijkpunt 't Bosgat in Schorisse
- (+/-) Km 62: Natuurgebied het Burreken in Brakel



De2Pk'tjes verhuringen - Burreken

Bekijk op mobiel

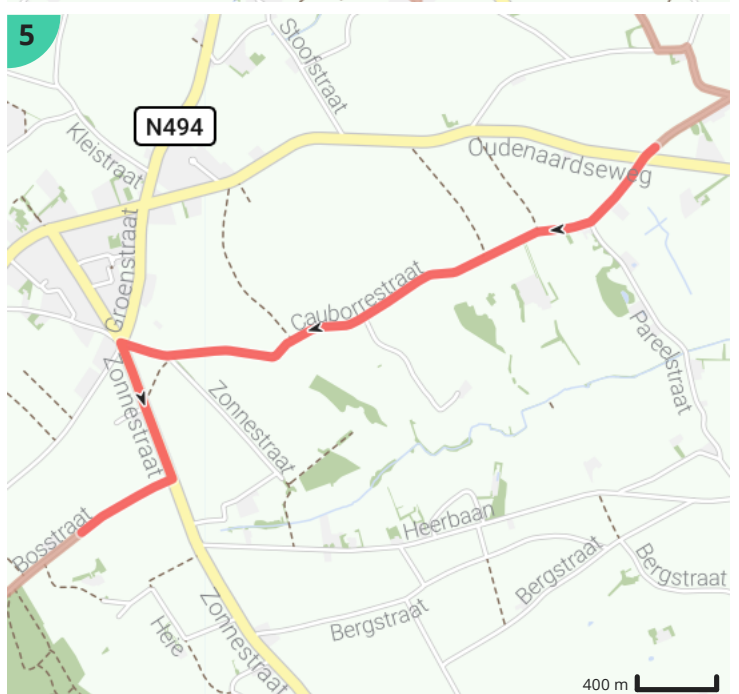
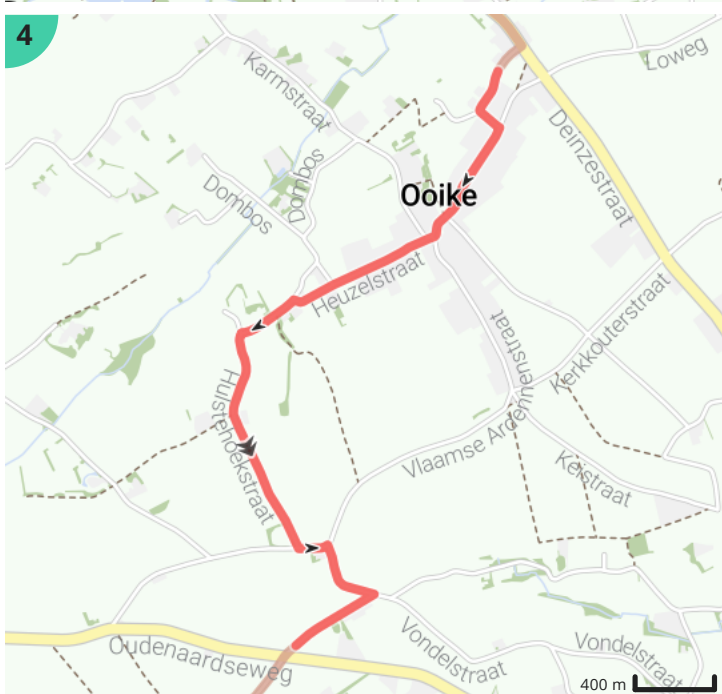


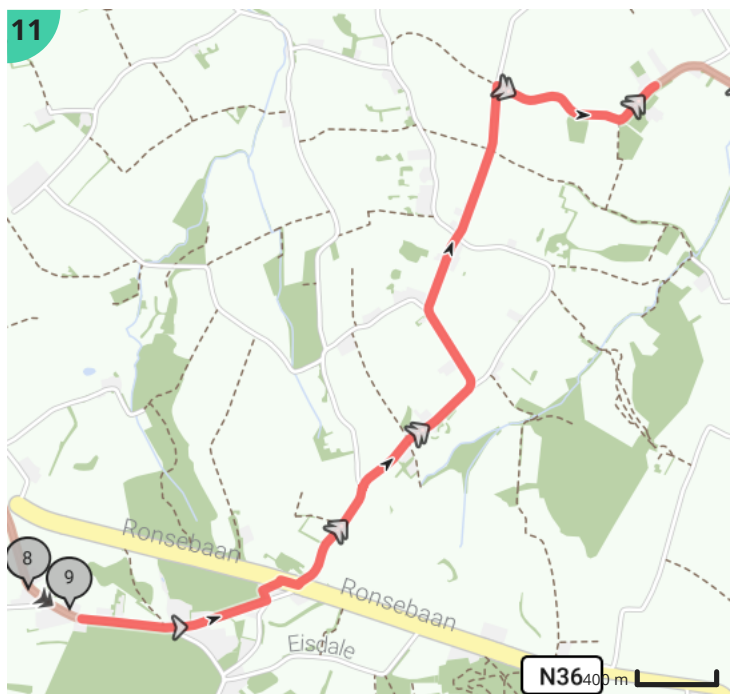
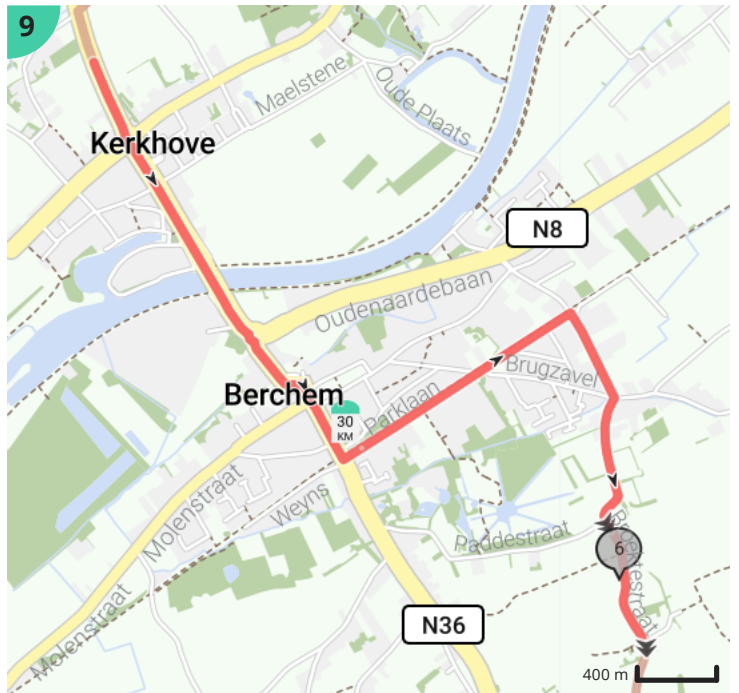
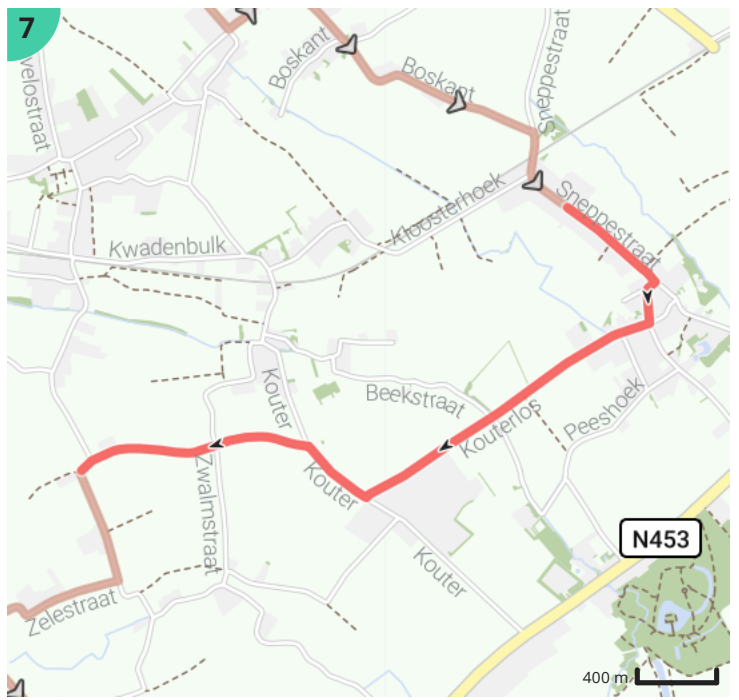
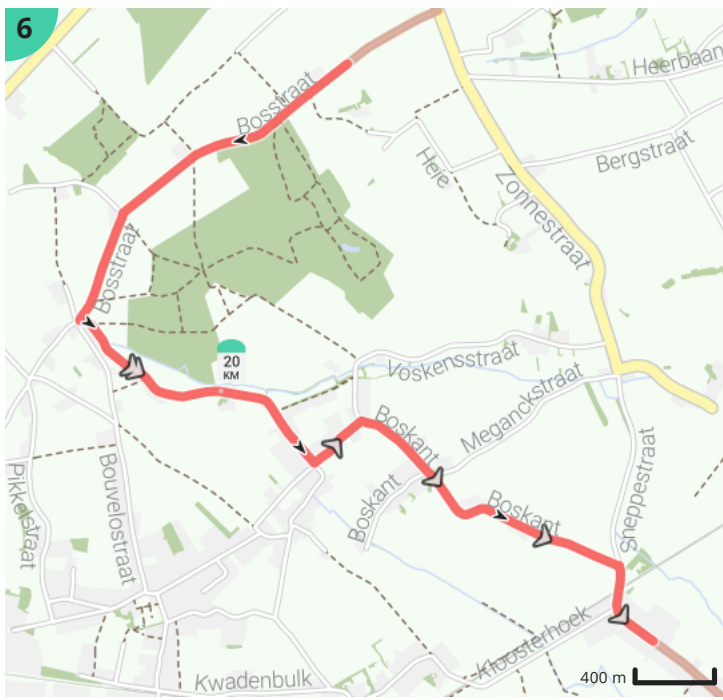
Door de2Pk'tjes - verhuring

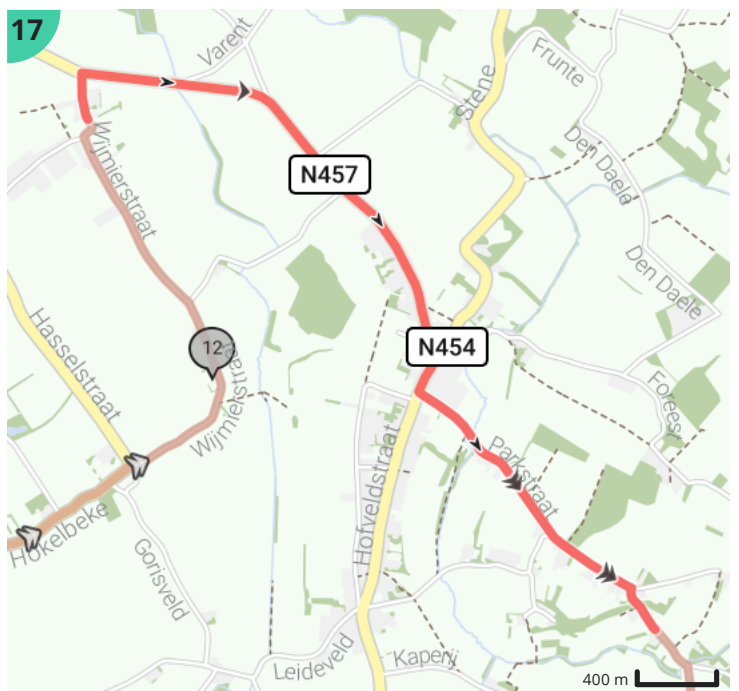
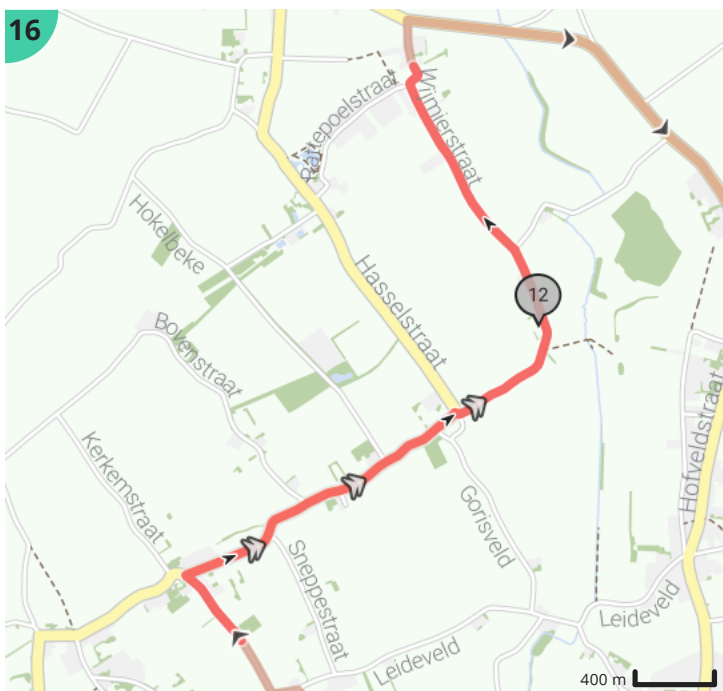
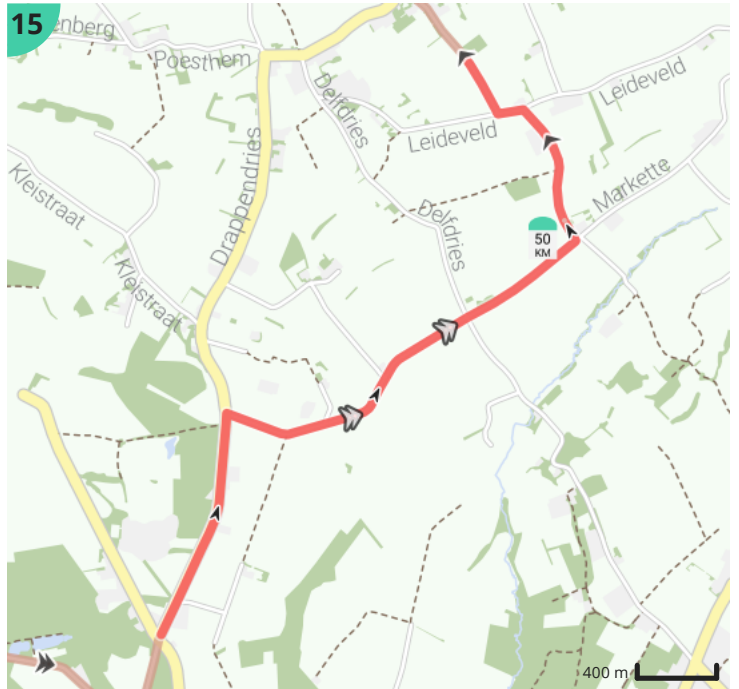
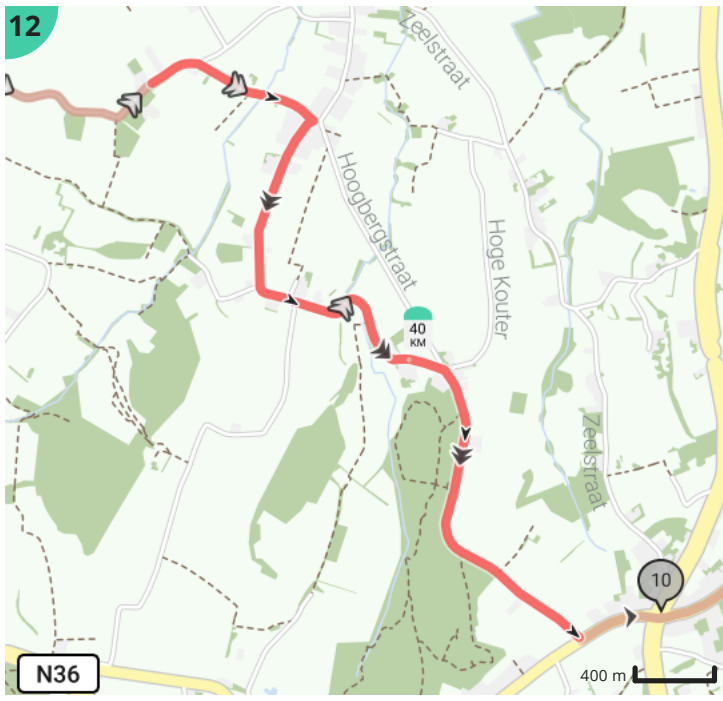
- Lengte: 93.0 km
- Stijging: 752 m
- Moeilijkheidsgraad: 6/10
- Beertegemstraat, 9750 Ouwegem, België
- Beertegemstraat, 9750 Ouwegem, België

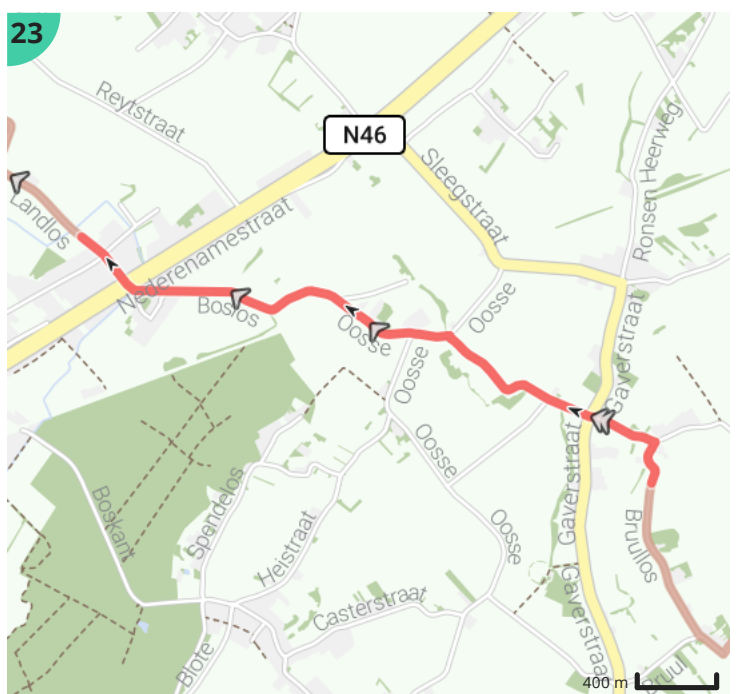
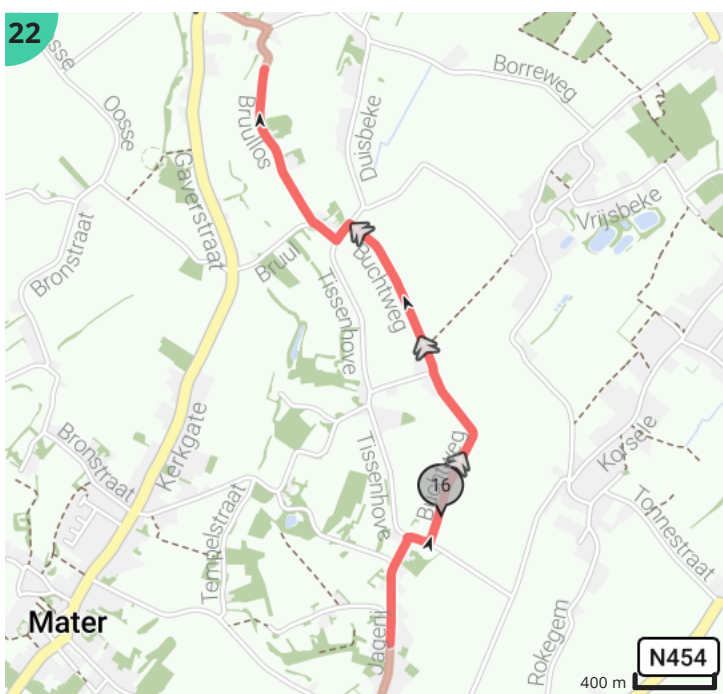
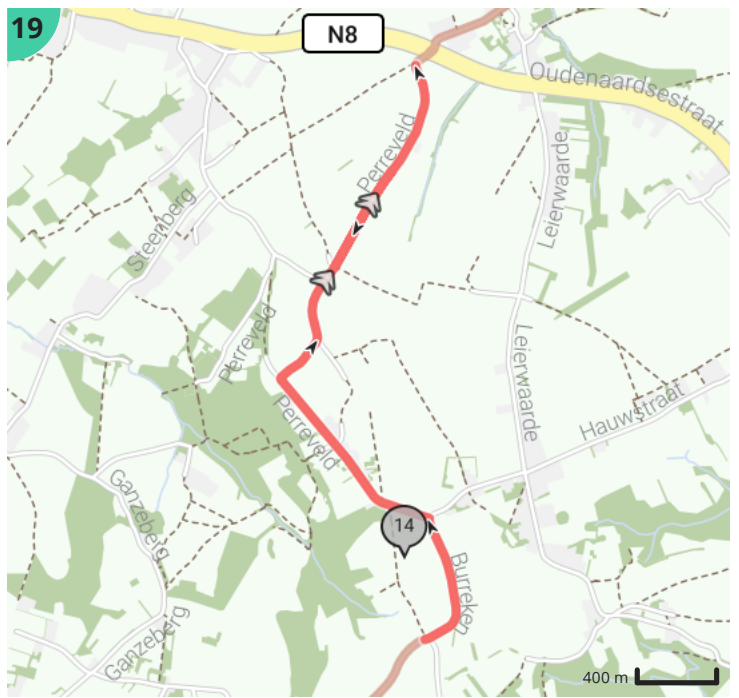
Legende

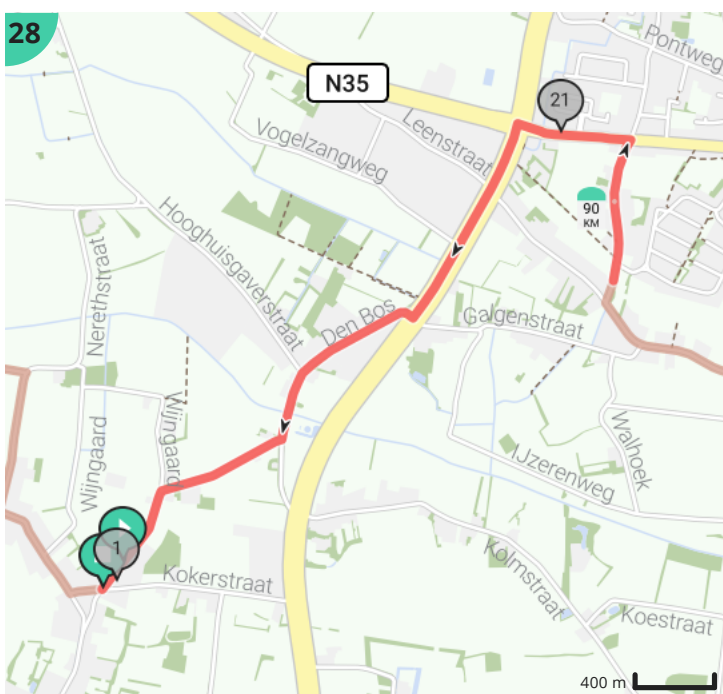
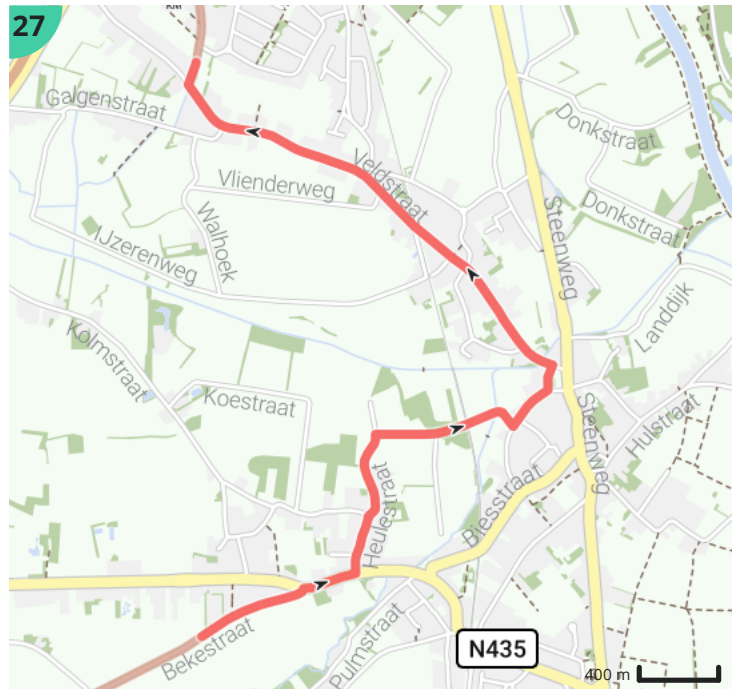
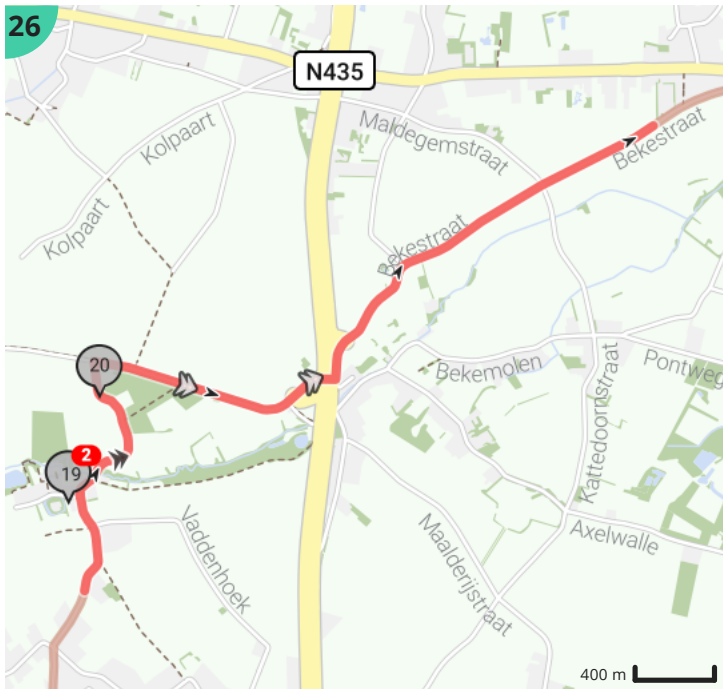
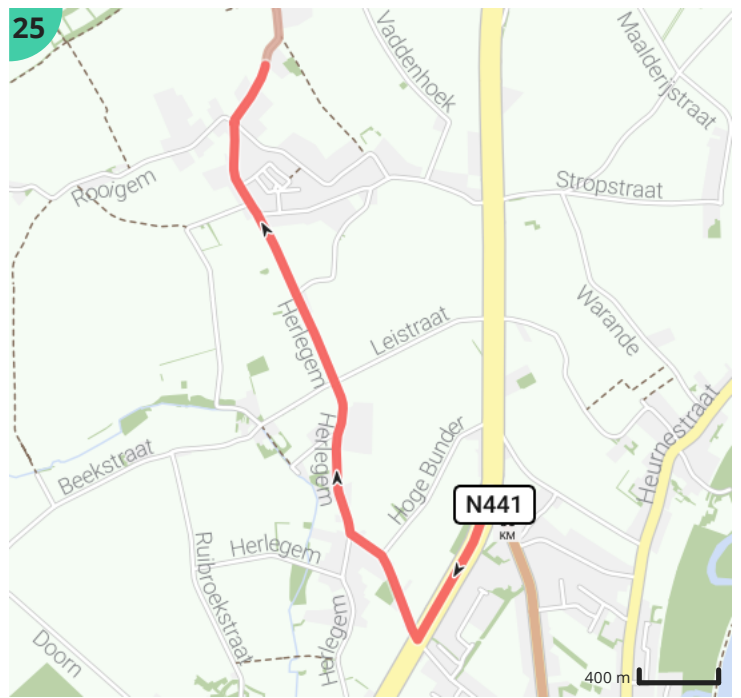
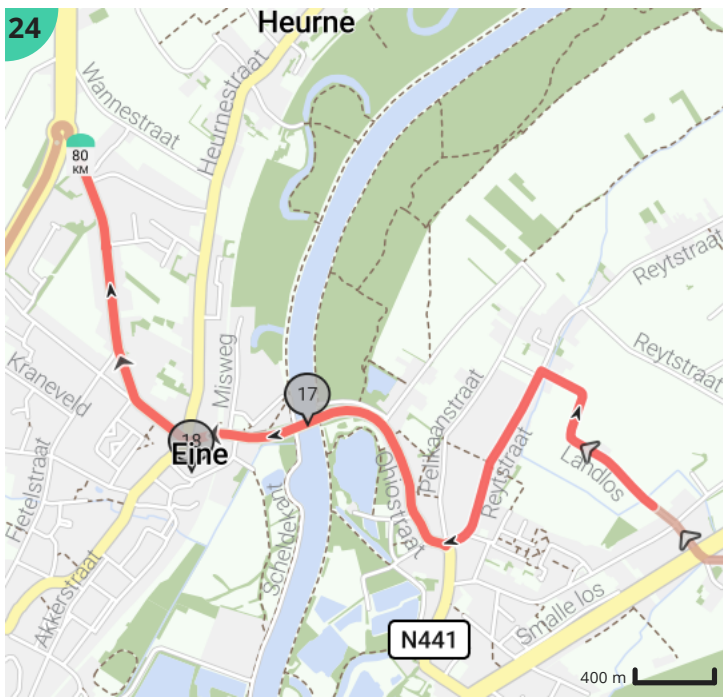
- Route
- Bezienswaardigheid
- Steilheid van beklimming
- Steilheid van afdaling









































Totaal	Type	Kaart- nummer	Informatie	Uurrooster 30 km/h	Volgende
0.0 km		1	Beertegemstraat	0 min	117 m
0.04 km		1	De2Pk'tjes - verhuringen		
0.12 km		1	Sla rechts af op Kokerstraat (Zingem)	0 min	112 m
0.23 km		1	Sla rechts af op Steenoven (Zingem)	0 min	161 m
0.39 km		1	Ga rechtdoor op Steenoven (Zingem)	0 min	232 m
0.62 km		1	Sla rechts af op Nerethstraat (Zingem)	1 min	493 m
1.12 km		1	Sla scherp links af op Wallebeekstraat (Zingem)	2 min	670 m
1.79 km		1	Sla links af op Tweebekenstraat (Zingem)	3 min	170 m
1.96 km		1	Sla scherp rechts af op Weehage (Zingem)	3 min	587 m
2.55 km		1	Sla links af op Boeregemstraat (Zingem)	5 min	763 m
3.31 km		1	Sla links af op Ouwegemsesteenweg, N435 (Zingem)	6 min	21 m
3.33 km		1	Sla rechts af op Pluimke (Zingem)	6 min	214 m
3.54 km		1	Sla rechts af op Pluimke (Zingem)	7 min	311 m
3.86 km		1	Sla scherp rechts af op Hoogboeregemstraat (Zingem)	7 min	218 m
4.07 km		1	Links afbuigen op Hoogboeregemstraat (Zingem)	8 min	556 m
4.59 km		2	Huisekoutermolen		
4.63 km		2	Ga rechtdoor op Kallestraat (Zingem)	9 min	769 m
5.4 km		2	Sla scherp rechts af op Keitelstraat (Zingem)	10 min	649 m
6.05 km		2	Ga rechtdoor op Keitelstraat (Zingem)	12 min	13 m
6.06 km		2	Sla links af op Vijvensstraat (Zingem)	12 min	553 m
6.62 km		2	Sla rechts af op Appelhoekstraat (Kruishoutem)	13 min	392 m
7.01 km		2	Sla links af op Leeuwerikstraat (Kruishoutem)	14 min	410 m
7.42 km		2	Sla links af op Boviestraat (Kruishoutem)	14 min	11 m
7.43 km		2	Ga rechtdoor op Boviestraat (Kruishoutem)	14 min	1.13 km
8.56 km		2	Ga rechtdoor op Boviestraat (Kruishoutem)	17 min	2 m
8.56 km		2	Sla rechts af op Huisepontweg (Kruishoutem)	17 min	1.15 km
8.56 km		2	Huisepontweg (kassei)		
9.21 km		3	Schietsjampettermolen		
9.71 km		3	Sla links af op Wannegem-Ledestraat (Kruishoutem)	19 min	3 m
9.71 km		3	Draai om en ga verder op Wannegem-Ledestraat (Kruishoutem)	19 min	3 m































9.72 km		3	Sla scherp links af op Fonteinstraat (Kruishoutem)	19 min	649 m
10.08 km		3	Brouwerij Tsjoen		
10.36 km		3	Rechts afbuigen op Fonteinstraat (Kruishoutem)	20 min	617 m
10.98 km		3	Ga rechtdoor op Fonteinstraat (Kruishoutem)	21 min	1 m
10.98 km		3	Sla links af op Oudenaardsesteenweg, N459 (Kruishoutem)	21 min	974 m
11.96 km		3	Sla rechts af op Kalverstraat (Wortegem-Petegem)	23 min	277 m
12.24 km		4	Links afbuigen op Kalverstraat (Wortegem-Petegem)	24 min	90 m
12.33 km		4	Sla rechts af op Ooikeplein (Wortegem-Petegem)	24 min	437 m
12.76 km		4		25 min	12 m
12.78 km		4		25 min	16 m
12.79 km		4	Ga rechtdoor op Heuzelstraat (Wortegem-Petegem)	25 min	529 m
13.32 km		4	Sla links af op Hulstehoekstraat (Wortegem-Petegem)	26 min	218 m
13.54 km		4	Sla links af op Hulstehoekstraat (Wortegem-Petegem)	27 min	4 m
13.54 km		4		27 min	2 m
13.55 km		4	Sla scherp links af op Hulstehoekstraat (Wortegem-Petegem)	27 min	815 m
14.36 km		4	Sla links af op Vondelstraat (Wortegem-Petegem)	28 min	103 m
14.47 km		4	Sla rechts af op Vondelstraat (Wortegem-Petegem)	28 min	265 m
14.73 km		4	Sla scherp rechts af op Pareelstraat (Wortegem-Petegem)	29 min	672 m
15.4 km		5	Rechts afbuigen op Cauborrestraat (Wortegem-Petegem)	30 min	1.77 km
17.18 km		5	Sla scherp links af op Zonnestraat (Wortegem-Petegem)	34 min	507 m
17.68 km		5	Sla rechts af op Bosstraat (Wortegem-Petegem)	35 min	1.32 km
19.01 km		6	Sla links af op Bosstraat (Wortegem-Petegem)	38 min	405 m
19.41 km		6	Sla links af op Holdestraat (Anzegem)	38 min	1.04 km
20.45 km		6	Sla links af op Boskant (Wortegem-Petegem)	40 min	221 m
20.67 km		6	Sla rechts af op Boskant (Wortegem-Petegem)	41 min	1.09 km
21.76 km		6	Sla rechts af op Sneppestraat (Wortegem-Petegem)	43 min	725 m
22.48 km		7	Sla rechts af op Peeshoek (Wortegem-Petegem)	44 min	32 m
22.52 km		7	Ga rechtdoor op Peeshoek (Wortegem-Petegem)	45 min	3 m
22.52 km		7	Ga rechtdoor op Peeshoek (Wortegem-Petegem)	45 min	119 m
22.64 km		7	Sla rechts af op Kouterlos (Wortegem-Petegem)	45 min	1.17 km














23.8 km		7	Sla rechts af op Kouter (Wortegem-Petegem)	47 min	271 m
24.08 km		7		48 min	2 m
24.08 km		7	Ga rechtdoor op Zwalmstraat (Wortegem-Petegem)	48 min	1.24 km
25.31 km		8		50 min	1 m
25.32 km		8	Sla links af op Zelestraat (Anzegem)	50 min	678 m
25.99 km		8	Sla links af op Varentstraat (Anzegem)	51 min	1.12 km
27.11 km		8	Sla rechts af op Krevelstraat (Avelgem)	54 min	406 m
27.52 km		8	Sla links af op Krevelstraat (Avelgem)	55 min	236 m
27.75 km		8	Sla rechts af op Krevelstraat (Avelgem)	55 min	321 m
28.07 km		8	Sla links af op Bruggesteeweg, N36 (Avelgem)	56 min	470 m
28.54 km		9	Rechts afbuigen op Brugstraat, N8 (Avelgem)	57 min	815 m
29.36 km		9	Sla rechts af op N8 (Kluisbergen)	58 min	39 m
29.4 km		9	Sla rechts af op Kerkstraat, N36 (Kluisbergen)	58 min	249 m
29.65 km		9	Sla rechts af op Stationsstraat, N36 (Kluisbergen)	59 min	282 m
29.93 km		9		59 min	4 m
29.94 km		9	Ga rechtdoor op Stationsstraat, N36 (Kluisbergen)	59 min	9 m
29.95 km		9	Sla links af op Parklaan (Kluisbergen)	59 min	699 m
30.65 km		9	Ga rechtdoor op Rozenlaan (Kluisbergen)	1 h 1 min	243 m
30.89 km		9	Sla rechts af op Pontstraat (Kluisbergen)	1 h 1 min	6 m
30.9 km		9	Ga rechtdoor op Pontstraat (Kluisbergen)	1 h 1 min	327 m
31.22 km		9	Sla rechts af op Broektestraat (Kluisbergen)	1 h 2 min	919 m
31.91 km		9	Oude Kwaremont		
32.14 km		10	Rechts afbuigen op Broektestraat (Kluisbergen)	1 h 4 min	448 m
32.59 km		10		1 h 5 min	6 m
32.6 km		10	Links afbuigen op Broektestraat (Kluisbergen)	1 h 5 min	216 m
32.82 km		10	Sla rechts af op Kwaremontplein (Kluisbergen)	1 h 5 min	284 m
33.0 km		10	In de Zon		
33.1 km		10	Sla links af op Ronsebaan, N36 (Kluisbergen)	1 h 6 min	823 m
33.92 km		10		1 h 7 min	8 m
33.93 km		10	Ga rechtdoor op Ronde Van Vlaanderenstraat (Kluisbergen)	1 h 7 min	863 m
34.31 km		10	Monument Karel Van Wijnendaele		

34.48 km		10	D'Ouwe Hoeve		
34.8 km		11	Ga rechtdoor op Ronde Van Vlaanderenstraat (Mont-de-l'Enclus)	1 h 9 min	370 m
35.17 km		11		1 h 10 min	38 m
35.2 km		11		1 h 10 min	73 m
35.28 km		11	Sla rechts af op Ronsebaan, N36 (Kluisbergen)	1 h 10 min	63 m
35.34 km		11	Sla links af op Lamontstraat (Kluisbergen)	1 h 10 min	414 m
35.76 km		11	Ga rechtdoor op Lamontstraat (Kluisbergen)	1 h 11 min	7 m
35.76 km		11		1 h 11 min	7 m
35.77 km		11	Draai om en ga verder op Lamontstraat (Kluisbergen)	1 h 11 min	512 m
36.28 km		11	Links afbuigen op Ter Boekerstraat (Kluisbergen)	1 h 12 min	593 m
36.88 km		11	Ga rechtdoor op Ter Boekerstraat (Kluisbergen)	1 h 13 min	550 m
37.43 km		11	Sla scherp rechts af op Kalverstraat (Kluisbergen)	1 h 14 min	823 m
38.25 km		12	Rechts afbuigen op Biesstraat (Kluisbergen)	1 h 16 min	455 m
38.7 km		12	Sla scherp rechts af op Nophovestraat (Kluisbergen)	1 h 17 min	633 m
39.34 km		12		1 h 18 min	5 m
39.34 km		12	Ga rechtdoor op Beiaardstraat (Kluisbergen)	1 h 18 min	126 m
39.47 km		12	Links afbuigen op Beiaardstraat (Kluisbergen)	1 h 18 min	689 m
40.16 km		12	Rechts afbuigen op Hoogbergstraat (Kluisbergen)	1 h 20 min	1 m
40.16 km		12	Ga rechtdoor op Hoogbergstraat (Kluisbergen)	1 h 20 min	1.19 km
41.35 km		13		1 h 22 min	5 m
41.36 km		13	Sla links af op Zandstraat, N425 (Ronse)	1 h 22 min	1.53 km
41.69 km		13	Kruisberg		
42.9 km		13	Sla links af op Weitstraat (Ronse)	1 h 25 min	243 m
43.14 km		13		1 h 26 min	1 m
43.14 km		13	Sla scherp rechts af op Tenhole (Maarkedal)	1 h 26 min	802 m
43.94 km		13	Rechts afbuigen op Tenhole (Maarkedal)	1 h 27 min	474 m
44.42 km		13	Ga rechtdoor op Tenhole (Maarkedal)	1 h 28 min	4 m
44.42 km		13	Sla rechts af op Dieriksstraat (Maarkedal)	1 h 28 min	274 m
44.7 km		13	Links afbuigen op Dieriksstraat (Maarkedal)	1 h 29 min	238 m
44.94 km		13	Sla rechts af op Bakkerbos (Maarkedal)	1 h 29 min	112 m
45.05 km		14		1 h 30 min	2 m

45.05 km		14	Rechts afbuigen op Bakkerbos (Maarkedal)	1 h 30 min	583 m
45.63 km		14	Sla links af op Weitstraat (Maarkedal)	1 h 31 min	73 m
45.71 km		14	Sla rechts af op Terbeke (Maarkedal)	1 h 31 min	1.63 km
47.33 km		14	Koetsenmuseum Verdonckt		
47.34 km		14		1 h 34 min	3 m
47.34 km		14	Sla scherp links af op Terbeke (Maarkedal)	1 h 34 min	2 m
47.34 km		14	Sla rechts af op Rubberigtsbank (Maarkedal)	1 h 34 min	301 m
47.64 km		15	Ga rechtdoor op Vlaams Ardennenstraat (Maarkedal)	1 h 35 min	801 m
48.44 km		15	Ga rechtdoor op Vlaams Ardennenstraat (Maarkedal)	1 h 36 min	35 m
48.48 km		15	Sla scherp rechts af op Boskant (Maarkedal)	1 h 36 min	1.47 km
49.95 km		15	Ga rechtdoor op Markette (Maarkedal)	1 h 39 min	4 m
49.95 km		15	Sla links af op Bierweg (Maarkedal)	1 h 39 min	512 m
50.46 km		15	Sla links af op Leideveld (Maarkedal)	1 h 40 min	90 m
50.55 km		15	Sla rechts af op Kloosterstraat (Maarkedal)	1 h 41 min	3 m
50.56 km		15		1 h 41 min	0 m
50.56 km		15	Sla rechts af op Kloosterstraat (Maarkedal)	1 h 41 min	457 m
51.01 km		16	Ga rechtdoor op Kloosterstraat (Maarkedal)	1 h 42 min	54 m
51.07 km		16	Sla scherp rechts af op Kerkemstraat (Maarkedal)	1 h 42 min	1.13 km
52.2 km		16	Sla rechts af op Hasselstraat (Maarkedal)	1 h 44 min	14 m
52.21 km		16	Links afbuigen op Wijmierstraat (Maarkedal)	1 h 44 min	750 m
52.75 km		16	't Hof Wijmenier		
52.96 km		16	Ga rechtdoor op Wijmierstraat (Maarkedal)	1 h 45 min	5 m
52.97 km		16	Links afbuigen op Wijmierstraat (Maarkedal)	1 h 45 min	686 m
53.65 km		16	Rechts afbuigen op Wijmierstraat (Maarkedal)	1 h 47 min	239 m
53.89 km		17	Ga rechtdoor op Wijmierstraat (Maarkedal)	1 h 47 min	5 m
53.9 km		17	Sla rechts af op Schorissestraat, N457 (Maarkedal)	1 h 47 min	335 m
54.23 km		17	Ga rechtdoor op Maarkeweg, N457 (Maarkedal)	1 h 48 min	284 m
54.52 km		17	Ga rechtdoor op Maarkeweg, N457 (Maarkedal)	1 h 49 min	1.15 km
55.66 km		17	Sla rechts af op Hofveldstraat (Maarkedal)	1 h 51 min	1 m
55.67 km		17	Ga rechtdoor op Hofveldstraat (Maarkedal)	1 h 51 min	117 m
55.78 km		17	Sla links af op Parkstraat (Maarkedal)	1 h 51 min	1.03 km

56.81 km		17	Sla rechts af op Steenbeek (Maarkedal)	1 h 53 min	345 m
57.16 km		18	Sla rechts af op Rijststraat (Maarkedal)	1 h 54 min	606 m
57.76 km		18	Sla links af op Bosgatstraat (Maarkedal)	1 h 55 min	593 m
58.36 km		18		1 h 56 min	3 m
58.36 km		18	Sla links af op Arthur Odevaertstraat (Maarkedal)	1 h 56 min	381 m
58.37 km		18	't Bosgat		
58.74 km		18	Rechts afbuigen op Arthur Odevaertstraat (Maarkedal)	1 h 57 min	378 m
59.12 km		18	Sla scherp links af op Breeweg (Maarkedal)	1 h 58 min	1.22 km
60.34 km		18	Sla rechts af op Breeweg (Maarkedal)	2 h 0 min	1.31 km
61.64 km		19	Sla links af op Perreveld (Brakel)	2 h 3 min	735 m
61.69 km		19	Het Burreken		
62.38 km		19	Sla rechts af op Perreveld (Brakel)	2 h 4 min	855 m
63.23 km		19	Draai om en ga verder op Perreveld (Brakel)	2 h 6 min	389 m
63.62 km		19	Draai om en ga verder op Perreveld (Brakel)	2 h 7 min	867 m
64.49 km		20	Sla rechts af op Oudenaardsestraat, N8 (Brakel)	2 h 8 min	5 m
64.5 km		20	Sla links af op Sint-Ursmarsstraat (Brakel)	2 h 8 min	29 m
64.53 km		20	Sla rechts af op Sint-Ursmarsstraat (Brakel)	2 h 9 min	291 m
64.82 km		20	Sla links af op Teirlinckstraat (Brakel)	2 h 9 min	788 m
65.61 km		20	Ga rechtdoor op Haaghoek (Brakel)	2 h 11 min	659 m
66.27 km		20	Ga rechtdoor op Haaghoek (Horebeke)	2 h 12 min	502 m
66.77 km		20	Ga rechtdoor op Haaghoek (Horebeke)	2 h 13 min	150 m
66.92 km		20	Sla links af op Sint-Kornelisplein (Horebeke)	2 h 13 min	1.46 km
68.38 km		21	Sla rechts af op Heerweg, N8 (Horebeke)	2 h 16 min	109 m
68.49 km		21	Ga rechtdoor op Heerweg, N8 (Horebeke)	2 h 16 min	853 m
69.34 km		21	Ga rechtdoor op Hauwaart, N8 (Horebeke)	2 h 18 min	224 m
69.56 km		21	Sla rechts af op Hoek (Oudenaarde)	2 h 19 min	535 m
70.1 km		21	Sla rechts af op Jagerij (Oudenaarde)	2 h 20 min	472 m
70.57 km		21	Links afbuigen op Jagerij (Oudenaarde)	2 h 21 min	905 m
71.21 km		22	Brouwerij Roman		
71.48 km		22	Sla rechts af op Tissenhove (Oudenaarde)	2 h 22 min	81 m
71.56 km		22	Sla links af op Buchtweg (Oudenaarde)	2 h 23 min	669 m

72.23 km		22	Rechts afbuigen op Buchtweg (Oudenaarde)	2 h 24 min	605 m
72.84 km		22	Sla links af op Bruul (Oudenaarde)	2 h 25 min	74 m
72.91 km		22	Sla rechts af op Bruul (Oudenaarde)	2 h 25 min	103 m
73.01 km		22	Rechts afbuigen op Bruullos (Oudenaarde)	2 h 26 min	744 m
73.18 km		22	Tissenhovemolen		
73.76 km		23	Sla scherp links af op Hoge Dumpel (Oudenaarde)	2 h 27 min	846 m
74.6 km		23		2 h 29 min	9 m
74.61 km		23	Draai om en ga verder op Lage Dumpel (Oudenaarde)	2 h 29 min	9 m
74.62 km		23	Sla links af op Oosse (Oudenaarde)	2 h 29 min	1.19 km
75.81 km		23	Ga rechtdoor op Boslos (Oudenaarde)	2 h 31 min	21 m
75.83 km		23	Ga rechtdoor op Landlos (Oudenaarde)	2 h 31 min	913 m
76.75 km		24	Ga rechtdoor op Landlos (Oudenaarde)	2 h 33 min	18 m
76.77 km		24	Sla links af op Reytstraat (Oudenaarde)	2 h 33 min	707 m
77.47 km		24	Sla links af op Reytstraat (Oudenaarde)	2 h 34 min	10 m
77.48 km		24	Sla scherp rechts af op Ohiostraat, N441 (Oudenaarde)	2 h 34 min	49 m
77.53 km		24		2 h 35 min	16 m
77.55 km		24	Rechts afbuigen op Ohiostraat, N441 (Oudenaarde)	2 h 35 min	1.16 km
78.71 km		24	Rechts afbuigen op Graaf van Landaststraat, N441 (Oudenaarde)	2 h 37 min	776 m
79.48 km		24		2 h 38 min	12 m
79.5 km		24	Draai om en ga verder op Graaf van Landaststraat, N441 (Oudenaarde)	2 h 38 min	417 m
79.61 km		24	Ohiobrug		
79.91 km		25	Sla rechts af op Westerring, N60 (Oudenaarde)	2 h 39 min	640 m
80.06 km		25	Brouwerij Cnudde		
80.55 km		25		2 h 41 min	8 m
80.56 km		25	Sla scherp rechts af op Molenstraat (Oudenaarde)	2 h 41 min	318 m
80.88 km		25	Links afbuigen op Molenstraat (Oudenaarde)	2 h 41 min	133 m
81.02 km		25	Sla rechts af op Herlegem (Oudenaarde)	2 h 42 min	1.53 km
82.54 km		25		2 h 45 min	5 m
82.55 km		25	Sla scherp links af op Vaddenhoek (Oudenaarde)	2 h 45 min	594 m
83.14 km		26		2 h 46 min	4 m

83.15 km		26	Sla scherp rechts af op Korte Aststraat (Oudenaarde)	2 h 46 min	603 m
83.75 km		26	Sla scherp rechts af op Lange Aststraat (Zingem)	2 h 47 min	903 m
84.54 km		26	In de Kroon		
84.55 km		26	Kerk van Mullem		
84.65 km		26	Sla links af op Bekestraat (Zingem)	2 h 49 min	1.88 km
85.03 km		26	Den Ast		
86.54 km		27	Sla rechts af op Kruishoutemsesteenweg, N435 (Zingem)	2 h 53 min	189 m
86.73 km		27	Sla links af op Heulestraat (Zingem)	2 h 53 min	205 m
86.93 km		27	Sla rechts af op Heulestraat (Zingem)	2 h 53 min	312 m
87.25 km		27	Sla rechts af op Heulestraat (Gavere)	2 h 54 min	518 m
87.76 km		27	Sla scherp links af op Slaapstraat (Gavere)	2 h 55 min	177 m
87.94 km		27	Sla links af op Carlos Dierickxplein (Gavere)	2 h 55 min	89 m
88.03 km		27	Sla links af op Veldstraat (Gavere)	2 h 56 min	1.66 km
89.69 km		27	Sla rechts af op Luxemburgstraat (Zingem)	2 h 59 min	584 m
90.28 km		28	Sla scherp links af op Stationsstraat, N439 (Gavere)	3 h 0 min	300 m
90.58 km		28	Rechts afbuigen op Stationsstraat, N439 (Gavere)	3 h 1 min	101 m
90.68 km		28	Sla links af op Gentsesteenweg, N60 (Nazareth)	3 h 1 min	13 m
90.69 km		28	Ga rechtdoor op Gentsesteenweg, N60 (Nazareth)	3 h 1 min	758 m
91.45 km		28	Sla rechts af op Den Bos (Zingem)	3 h 2 min	696 m
91.92 km		28	Gabriëls tankstation		
92.15 km		28	Sla rechts af op Beertegemstraat (Zingem)	3 h 4 min	865 m
93.01 km		28		3 h 6 min	