
De2Pk'tjes verhuringen - Kwaremont

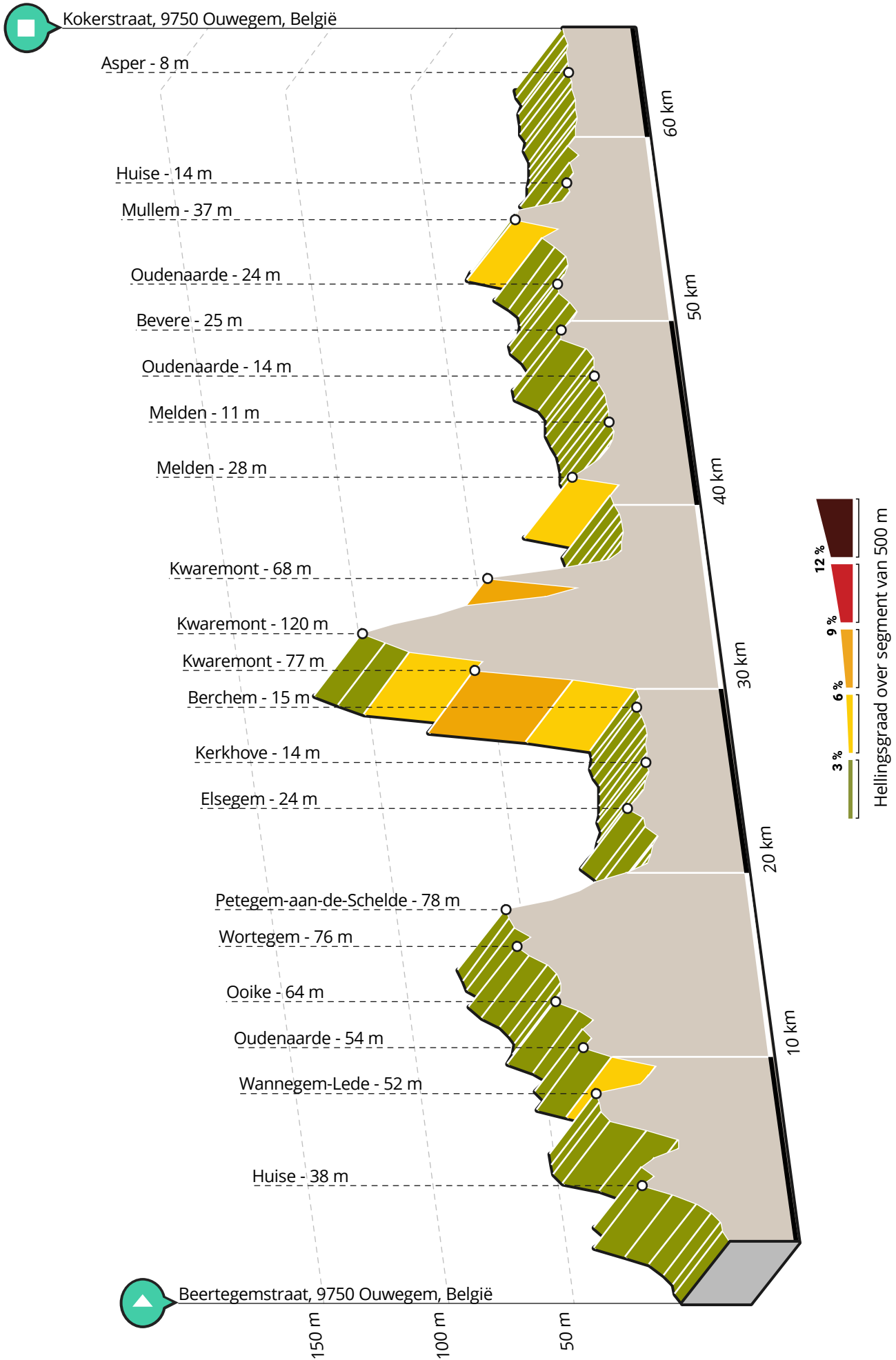
Deze route wordt jou aangeboden door

de2Pk'tjes - verhuring





map data: © OpenStreetMap Contributors; Cartography: © RouteYou



De2Pk'tjes verhuringen - Kwaremont

Lengte: 65.9 km



Stijging: 449 m



Moeilijkheidsgraad: 6/10



Beertegemstraat, 9750 Ouwegem, België



Kokerstraat, 9750 Ouwegem, België

Routebeschrijving

Van: De2Pk'tjes verhuringen - Beertegemstraat 73, Zingem, Oost-Vlaanderen, Vlaanderen

Naar: De2Pk'tjes verhuringen - Beertegemstraat 73, Zingem, Oost-Vlaanderen, Vlaanderen
KWAREMONT (www.de2pktjes.be)

Je vertrekt bij De2Pk'tjes via landelijke wegen richting Kwaremont. We rijden o.a. via Huisepontweg, Pareelstraat, Varent, Oude Kwaremont, Kwaremont, Ronde van Vlaanderenstraat, Paterbergstraat, Oudenaarde (Markt, Centrum van de Ronde), Mullem, Lange- en Korte Ast ... kortom verschillende wielerklassiekers.

Bezienswaardigheden**Huisekoutermolen**

Huise



- Afstand langs route: 3.12 km

**Afbeelding 1:** Huisekoutermolen

Staat in een beschermd landschap, voor de windvang. Deze molen was vanaf 1971 de eigendom van Paul Bauters, schrijver van de boeken, "Kracht van Wind en Water" en "Molens in Vlaanderen".

Zowel de molen als de site zijn als waardevol erfgoed door de overheid erkend en dan ook uitdrukkelijk beschermd tegen de ijver van grondspeculanten en verkavelaars.

Als gedreven pionier zorgde hij ervoor dat de molens die eind 19de eeuw veelal werden afgebroken omdat zij hun slagkracht waren verloren ten gevolge van nieuwe energiebronnen, herleefden.

Maar is nu voor 30 jaar in erfpacht gegeven aan VZW Levende Oost-Vlaamse molens.

Deze molen was maalvaardig en regelmatig in bedrijf en was eveneens sinds 1978 het centrum van een molencursus.

Deze staakmolen eveneens met open teerlingen, werd net als die van Wannegem-Lede in West-Vlaanderen aangekocht.

Het gemeentebestuur van Waregem verkocht deze de molen en was daar waarschijnlijk op het einde van de 13e eeuw opgericht en bekend als "hoogmolen". De molen bevond zich in zeer bouwvallige staat en werd in 1972-75 te Huise volledig gerestaureerd op de plaats van de vroeger windmolen "Cnuddes molen" die in 1851 afbrandde.

Het is hier een uitgelezen en eeuwenoude (historische en traditionele en dus zeer zeldzaam voor Vlaanderen) molenplek: in de 19e eeuw stonden in dezelfde straat zelfs twee molens op amper 300m van elkaar. Huise had toen 6 windmolens

Op de ferraiskaarten (1772) zijn deze 2 molens ook al aangeduid,

De Schietsjampeter- en Huise molen zijn beschermd.

Een historisch detail is dat molens in de regio tijdens de slag van Oudenaarde(1708) dienst deden als uitkijkpost voor de aanvoerders van legers.

**Kasteel Wannegem-Lede**


- Afstand langs route: 6.94 km

**Afbeelding 2:** Kasteel Wannegem-Lede (Bron: *Blijde Vercamer*)

Het Kasteel van Wannegem-Lede, of het Kasteel de

Ghellinck d'Elseghem, ligt in Wannegem-Lede. Het Kasteel van Wannegem-Lede, ook het 'Petit Trianon' van Vlaanderen genoemd, is een voorbeeld van een laat-18e-eeuws 'maison de plaisance' in zuiver classicistische of Lodewijk XVI-stijl. Barnabé Guimard ontwierp het in 1785-86. Hij was een leerling van Jacques-Ange Gabriel en bouwmeester van het Koningsplein, het Warandepark en het Paleis der Natie in Brussel. Het park werd aangelegd op ingeving van de Duitse tuinbouwkundige Hirschfeld. Een gedenksteen in het park herinnert hieraan. Het kasteelpark omvat een vijver met eilandje, bruine beuken, exotische bomen, een orangerie en een fazantenkooi. Het kasteeldomein en het kasteel zijn beschermd als landschap en als monument.

 **Houtavemolen of Schietsjampettermolen.**
Wannegem-Lede

 - Afstand langs route: 7.5 km



Afbeelding 3: Houtavemolen of Schietsjampettermolen.

In de 16e eeuw stond hier zeker reeds een standerdmolen. Een storm werd deze op 27 oktober 1959 teveel, en hij ging tegen de vlakke. Zijn opvolger, de huidige molen, is afkomstig uit Houtave. De staak van deze molen dateert uit maar de staak dateert uit 1796.

Hij werd 10 juli 1981 naar de huidige standplaats overgebracht. Dit verliep niet zonder problemen. Bij de ontmanteling te Houtave op 10 maart 1981 wilde de plaatselijke veldwachter met een vuurwapen verhinderen dat de molen werd opgeladen. Vandaar de naam 'Schietsjampettermolen'. Het gerecht moest ingeschakeld worden om de molen te kunnen verplaatsen.

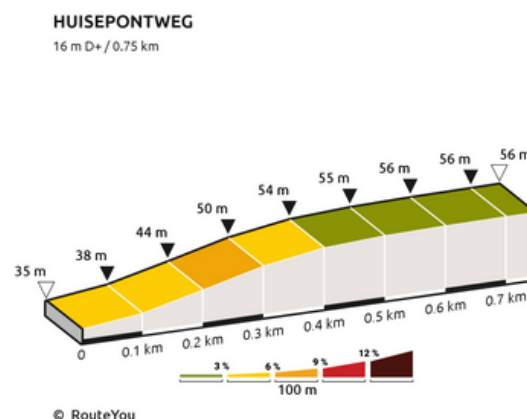
De restauratie duurde tot 1987. Er werden opnieuw

(net zoals in Houtave) houten pestelroeden aangebracht, hetgeen een aantal keren geleid heeft tot roedebreuk. In 2003 werd een nieuw prototype houten gevlucht aangebracht: tropisch hardhout (bilinga), versterkt met inox staven en epoxyhars. De gietijzeren askop is nog afkomstig van de molen te Houtave en werd gegoten door Joseph Van Aerschot uit Herentals. Er zijn zeer diepe ashuizen, dit in verband met de pestelroeden die de molen steeds gehad heeft (melding Nico Jurgens, Hoorn). De molen is draaivaardig en wordt in 2007 ook maalvaardig gemaakt.

Achter de toevoeging van deze bilinga houtsoort zit een interessante verklaring. Van oudsher heeft men last dat de roeden afbreken (pestelbreuk). Omdat dit niet zonder gevaar is (en uiteraard de molen beschadigd), heeft men (Ministerie van de Vlaamse Gemeenschap met tesamen met molendeskundigen, architecten, studiebureaus...) na veel studiewerk een oplossing uitgedokterd. Billingahout, versterkt met epoxyhars zou de kans op breuken moeten verkleinen, zonder het principe van de houten molen met voeten te treden. De Schietsjampettermolen is de eerste die hiermee uitgerust werd (met dank aan Karel Van Belleghem).

 **Huisepontweg**


 - Afstand langs route: 7.52 km

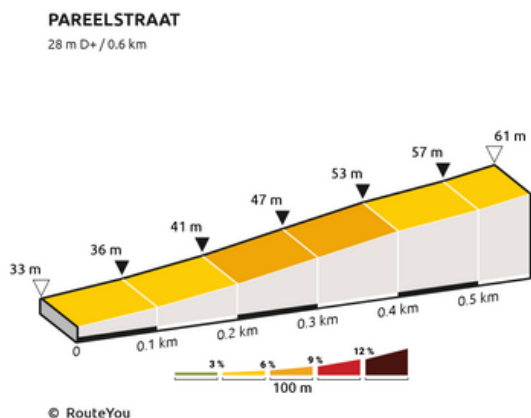


Afbeelding 4: Huisepontweg

Huisepontweg
Beklimmingscode van RouteYou : E_5_d

 **Pareelstraat**

 - Afstand langs route: 14.11 km



Afbeelding 5: Pareelstraat

Pareelstraat

Beklimmingscode van RouteYou : E_4_d



Bouvelobos
Holdestraat, Anzegem



- Afstand langs route: 18.7 km



Afbeelding 6: Bouvelobos

Tot lang na de middeleeuwen was de streek rond het Bouvelobos een dichtbebost gebied. Het Bouvelobos is een restant van ongeveer 15 ha van dit ooit zo grote woud, Scheldewoud geheten. Het bos is privébezit maar je hebt er wel een mooi zicht op vanuit de Holdestraat in Anzegem.



Varentstraat
Anzegem, Kaster, West-Vlaanderen



- Afstand langs route: 24.68 km

De Varentstraat of Varent is een straat in het zuiden van de Belgische provincie West-Vlaanderen. In Kaster, een deelgemeente van de Belgische gemeente Anzegem, draagt ze de naam Varentstraat; in Kerkhove, een deelgemeente van Avelgem, de naam Varent. Het is een kasseiweg tussen het centrum van Kaster in het noordwesten en de Oudenaardsesteenweg in Kerkhove in het zuiden. De

straat is zo'n 2 km lang.



Kwaremont



- Afstand langs route: 31.0 km



Afbeelding 7: Kwaremont

De Kwaremont (ook wel Nieuwe Kwaremont genoemd) is een helling in de Vlaamse Ardennen gelegen in de gemeente Kluisbergen. Tegen de top ligt het dorp Kwaremont.

De Kwaremont is genoemd naar het gelijknamige dorp Kwaremont op de helling.

De Kwaremont is meermaals opgenomen in de Ronde van Vlaanderen en boezemde ontzag in. Samen met de Kruisberg te Ronse en de Edelareberg bij Oudenaarde vormde ze in de beginjaren van de Ronde een geducht trio hellingen.

De Kwaremont bestond tot 1965 geheel uit kasseien met daarnaast een fietspad in grind. In 1965 werd de eerste 400 meter vanuit Berchem geasfalteerd, een jaar later volgde de rest van de helling. De helling was nu een eenvoudige hindernis geworden voor het peloton en de Rondes van 1966 tot en met 1973 kenden een minder spannend wedstrijdverloop. In 1973 werd de Oude Kwaremont ontdekt, deze werd direct in 1974 opgenomen in de Ronde.



Kunstenaarsdorp Kwaremont



- Afstand langs route: 31.14 km

Kort na de Tweede wereldoorlog vestigden zich heel



Afbeelding 8: Kunstenaarsdorp Kwaremont

wat kunstenaars in Kwaremont. Het duurde niet lang vooraleer een hele schare kunstenaars woonde en werkte in het dorp. Dat is tot op de dag van vandaag nog altijd zo. Je vindt vele kunstgaleries en horecazaken in dit charmant dorpje met witgekalkt kerkje. Op het dorpsplein start ook de Panorama wandelroute.

Voor bijkomende informatie klik hier.



In de Zon

Kwaremontplein 13, Kwaremont



- Afstand langs route: 31.16 km

De Zon is wellicht één van de gezelligste eetcafeetjes in Vlaanderen en je vindt het aan de top van de mythische Oude Kwaremont. Mede dankzij huisgemaakte gerechten op de kaart, kreeg de 'De Zon' de naam en faam om een 'eethuis' met de glans van vroeger te zijn.

Donderdag: 16:30 tot ...

Vrijdag: 11u30 tot ...

Zat - Zon: 10u30 tot ...



Oude Kwaremont

Kluisbergen, Kwaremont, Oost-Vlaanderen



- Afstand langs route: 32.07 km

De Oude Kwaremont is een helling in de Belgische gemeente Kluisbergen. De beklimming gaat door het dorp Kwaremont, wat tevens de naam van de helling verklaart. Ten westen van de top van de Kwaremont ligt de Knokteberg, ten oosten ervan de hogere Hotondberg.

De Oude Kwaremont is vooral bekend door de



Afbeelding 9: Oude Kwaremont (Bron: John.john.59)

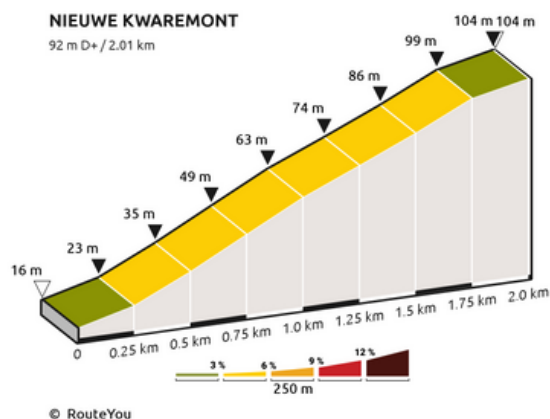
wielervedstrijd de Ronde van Vlaanderen. De Oude Kwaremont was in het parcours tot 2011 een van de eerste hellingen en was daarom meestal geen scherprechter in de wedstrijd. Vanaf 2012 komt de Oude Kwaremont daarentegen meermaals voor in de finale van de wedstrijd en is het de één na laatste helling die beklommen wordt. De eerste 600 m is een smalle asfaltweg, de overige 1600 m is een kasseiweg. De top is gesitueerd net voorbij de kasseistrook. De kasseien op de Oude Kwaremont zijn sinds 1993 beschermd monument. De Oude Kwaremont is vanaf 1974 de opvolger van de Kwaremont welke parallel omhoog loopt via de grote weg tussen Berchem en Ronse.



Nieuwe Kwaremont



- Afstand langs route: 32.22 km



Afbeelding 10: Nieuwe Kwaremont

Nieuwe Kwaremont

Beklimmingscode van RouteYou : D_4_d



Karel Van Wijnendaele



- Afstand langs route: 32.5 km



Afbeelding 11: Karel Van Wijnendaele (Bron: www.rvv.be/toerisme)

Stichter van de Ronde van Vlaanderen. Van Wijnendaele kreeg zijn monument in de Ronde van Vlaanderenstraat



Ronde Van Vlaanderenstraat



- Afstand langs route: 32.75 km



Afbeelding 12: Ronde Van Vlaanderenstraat (Bron: Toerisme Oost-Vlaanderen)

Toerisme Oost-Vlaanderen maakte van de Ronde van Vlaanderenstraat in Kwaremont een heus monument. Een eregalerij met 10 levensgrote portretten van mythische wielerveden. Een 1,2 kilometer lange erelijst op het wegdek én een mozaïek van alle 76 Rondewinnaars aan het monument van Karel Van Wijnendaele: Fiets of wandel door een uniek stukje wielergeschiedenis in Vlaanderens Mooiste Landschap, tussen de renners die de wielersport groot hebben gemaakt en hun namen voor eeuwig met Vlaanderen hebben verbonden.



D'oude Hoeve

Ronde van Vlaanderenstraat 3, 9690 Kluisbergen



- Afstand langs route: 33.42 km



Afbeelding 13: D'oude Hoeve (Bron: [David Samyn \(1\)](#))

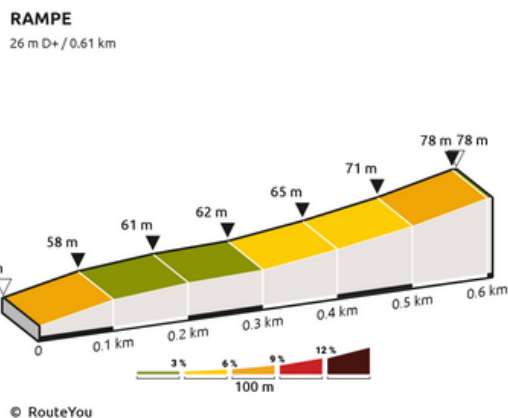
d'Oude Hoeve dateert van midden 19de eeuw en ligt in de Ronde van Vlaanderenstraat in Kwaremont, vlak bij het Kluisbos. In 2015 durfde Joëlle het aan om dit café nieuw leven in te blazen, zonder afbreuk te doen aan het authentiek karakter. Het is de ideale tussenstop voor fietsers en wandelaars die de streek willen ontdekken, en een vaste stek voor mensen uit de buurt. Je kan er naast een gezellige babbel ook terecht voor een douche of hulp bij fietspech.



Rampe



- Afstand langs route: 34.39 km



Afbeelding 14: Rampe

Rampe

Beklimmingscode van RouteYou : E_4_d



Patersberg

Kwaremont



- Afstand langs route: 35.65 km

In het wielrennen is de helling sinds 1986 vooral bekend door de wielervedstrijd de Ronde van Vlaanderen. Samen met de Koppenberg en de Muur-Kapelmuur is de Paterberg een van de zwaarste hellingen van de wedstrijd en aldus ook een scherprechter. De Paterberg is een smalle kasseiweg met een gemiddeld stijgingspercentage van 12,5% en een steilste stuk van 20%. De top ligt op 48 m hoogte. De Paterberg werd in de Ronde van Vlaanderen al 21 (1986-2006) keer beklommen, voor het eerst in 1986. Ze volgt altijd na de beklimming van de Oude Kwaremont (in 1992 de Kwaremont).

In 1986 en 1987 volgde in de Ronde na de Paterberg de Koppenberg. In de periode 1988-1990 was dit de Kortekeer, in 1991 de Nieuwe Kruisberg, in de periode 1992-1994 de Hoogberg-Hotond, in de periode 1995-2001 wederom de Kortekeer en in de periode 2002-2006 de Koppenberg.

In 2007 wordt ze opnieuw opgenomen in de Ronde van Vlaanderen, nu tussen de Oude Kwaremont en de Kortekeer.

De Paterberg wordt ook vaker beklommen in de E3-Prijs en Dwars door Vlaanderen.

Karakteristieken

Top:48m

Hoogteverschil: 48m

Lengte: 400m

Gemiddelde Stijging: 12,5%

Steilste stuk: 20%



De Paterberg

11 - Afstand langs route: 35.88 km



Afbeelding 15: De Paterberg

In 1985 werd de klassieke helling op de Paterberg heraangelegd in kasseiën. De welliswaar mooi effen aangelegde kasseien zijn bij nat weer zeer glad en zorgen voor menig wielervliefhebber met zijn 20% steile helling een harde dobber. Je gaat van een hoogte van 32 meter in de vallei naar 80m boven de zeespiegel aan de top van de heuvel.

Intussen behoort dit deel kasseiwegdek tot het Vlaams beschermd erfgoed.



Koppenberg

12 - Afstand langs route: 40.75 km



Afbeelding 16: Koppenberg

De Koppenberg is berucht omdat het dezelfde stijgingsgraad heeft als de Paterberg maar wel 2x zo lang is. Je overbrugt een

niveaoverschil van 10 meter per 100 meter afstand! Als je dit doet met de fiets dan is het afzien. Meer dan 15 jaar werd de

Koppenberg niet meer in de wielercourss opgenomen omwille van de moeilijkheidsgraad maar sedert een paar jaar moeten

de renners er opnieuw op.



Speibos Oudenaarde

13 - Afstand langs route: 45.24 km

Je bent aan de rand van het natuureducatief gebied het Spei aangekomen. In 1988 legden Oudenaardse schoolkinderen hier een gemengd loofbos aan. De jaren nadien nam de stedelijke milieudienst ook de aanpalende percelen in beheer. Kleine landschapselementen, zoals knotbomenrijen,



Afbeelding 17: Speibos (Bron: *Jan Heirweg*)

houtkanten, kaphagen, hoogstamfruitbomen en amfibieënpoeien, bepalen hier nu het landschap. Het grasland wordt slechts twee keer per jaar gemaaid om fauna en flora alle kansen te geven.



Vleeshuis
Oudenaarde

13 - Afstand langs route: 46.52 km



Afbeelding 18: Vleeshuis (Bron: *www.oudenaarde.be*)

Voor de Franse Revolutie waren de meeste beroepen in ambachten of gilden georganiseerd met als doel de kwaliteit van de producten en de gelijke concurrentie in de verkoop te verzekeren. Een middel daartoe was de verkoop verplicht in één bepaald gebouw te laten plaatsvinden: een halle.

De meest bekende hallen in onze streken zijn de lakenhallen, maar een ander soort waren de vleeshallen of vleeshuizen.

Het statige classicistische gebouw werd tussen 1779 en 1783 opgetrokken en is door zijn gevelcompositie en gebruikte materialen een unieke constructie in de

Zuidelijke Nederlanden.

Het bouwprogramma was tweevoudig: onderaan zou een nieuwe vleeshalle komen en bovenaan de tekenacademie. Hoewel dubbel gebruik vroeger courant was, is het groot contrast toch uitzonderlijk. Maar het waren precies de architecten Van Der Meersch en Van Den Hende, die de bouwplannen voor een nieuwe vleeshalle moesten tekenen, die een paar jaar eerder op eigen initiatief een tekenacademie hadden opgericht. Het gebouw was in 1783 voltooid.

In de jaren '80 werd het pand grondig gerestaureerd en kreeg de stedelijke openbare bibliotheek er een gepast onderkomen.



café De Carillon
Markt 49, Oudenaarde

13 - Afstand langs route: 46.53 km



Afbeelding 19: café De Carillon (Bron: *Allard, Johan, 17-08-2011, ©Johan Allard*)

Café zogenaamd "De Carillon". Twee resterende diephuisjes van een rij van elf aan het koor van de Sint-Walburgakerk palende huisjes gebouwd op het vroegere kerkhof. Bak- en zandstenen huisjes van één travee en twee bouwlagen met in- en uitgezwenkte top, onder afzonderlijke zadeldaken, opklimmend tot eind 17de eeuw, gerestaureerd naar ontwerp van architect Amandus Robert Janssens van 1921. Links huis met centrale deur en twee vensters gevat in een vlakke houten omlijsting onder één brede segmentboogvormige ontlastingsboog en bovenverdieping met beluikt zandstenen kruiskozijn; zolderluik met zandstenen negblokken en steigergat in geveltop. Rechter huis met deur links en twee vensters in dito omlijsting en ontlastingsboog (mooi glas-in-loodschermen) en bovenverdieping en top met zandstenen speklagen, dito kruiskozijn,

zolderluik en steigergat.



Sint-Walburgakerk
Sint-Walburgastraat, Oudenaarde

13 - Afstand langs route: 46.57 km



Afbeelding 20: Sint-Walburgakerk (Bron: *iBeakens*)

Sint-Walburgakerk

Oudenaarde is een oud centrum van wandtapijt- en edelsmeedkunst. In de kerk vindt u daar de getuigenissen van.

Van de veertien kap...



Stadhuis van Oudenaarde
Oudenaarde

13 - Afstand langs route: 46.59 km



Afbeelding 21: Stadhuis van Oudenaarde

Het stadhuis van Oudenaarde staat bekend als een schoolvoorbeeld van Brabantse laatgotiek. Het stadhuis en de belendende lakenhal werden opgetrokken tussen 1525 en 1536 door de Brusselse bouwmeester Hendrik van Pede.

Als bouwsteen diende Balegemse zandsteen, maar bij recente restauratie zijn de sculpturen op de torens vervangen door replica's in een Noord-Franse steen

die beter bestand zouden zijn tegen luchtvervuiling.

Op de spits van het stadhuis staat een bronzen beeld van de plaatselijke volksheld Hanske de Krijger. Binnenin het gebouw is tegenwoordig een museum ondergebracht waar wandtapijten en zilverwerk worden tentoongesteld.



Centrum Ronde van Vlaanderen
Markt 43, Oudenaarde

13 - Afstand langs route: 46.65 km

Het CRV is dé ideale uitvalsbasis om de Vlaamse Ardennen te verkennen. In het Belevingsmuseum beleef je elke dag opnieuw de Ronde aan de hand van multimediale technieken, doe-attracties en unieke collectiestukken. Je kan er na je fietstocht douchen en op krachten komen met een spaghetti Boononaise, een mattentaart en een huiseigen Flandrien-bier. Bezoek ook de RondeShop, met wielerkledij, wielerveelers, fietsroutes, Ronde-spel en unieke wielersouvenirs.


Contactgegevens:

- Centrum Ronde van Vlaanderen
- 9700 Oudenaarde
- Markt 43
- Tel: 055 33 99 33



Tacambaroplein

13 - Afstand langs route: 46.95 km



Afbeelding 22: Tacambaroplein

Het monument dat het Tacambaroplein overheerst, werd in 1867 opgericht ter ere van de vrijwilligers die in Mexico sneuvelden. Drie jaar voordien was in Oudenaarde een legioen gevormd om het labiele keizerrijkje van Maximiliaan en Charlotte, de dochter van Leopold I, in Mexico van de ondergang te redden. Tal van vrijwilligers sneuvelden bij de verdediging van dit stuk adellijke hoogheidswaan.



14 - Afstand langs route: 54.56 km

Te midden van de Vlaamse Ardennen ligt het

ongerepte kasteeldorp Mullem
Mooie natuur, bomen, beekjes... er heerst een

oeroude rust in deze streek.
Kom genieten van deze fantastische streek!
Heb je echter een hongertje?

Wil je genieten van een heerlijke hap voor of na je de roemrijke streek gaat verkennen.

Wees dan welkom bij Bistro Den Ast.



14 - Afstand langs route: 54.57 km



Afbeelding 23: Mullem

Het is een historisch dorpje dat je nergens elders in Vlaanderen vindt. De

dorpskern is geklasseerd en bestaat uit een kerk, pastorie, herenhuis of

motte (kasteeltje tussen de bomen), schoolhuis (nu restaurant),

kloostertje en een herenhoeve. Voor de ouderen onder ons, deze locatie

werd gebruikt voor de opnames van de televisiereeks 'Hard Labeur'

waarbij het café-restaurant 'In de Kroon' veel in beeld kwam. Nu kan je

er meer dan 100 biersoorten proeven. Ben je met een groep hou dan

rekening met de beperkte parkeermogelijkheid tijdens de weekends!



14 - Afstand langs route: 54.57 km



Afbeelding 24: Sint-Hilarius (Bron: Verhelst, Julie, 27-02-2016, ©Vlaamse Gemeenschap)

Georiënteerde kerk, gewijd aan Sint-Hilarius, met in kern Romaanse kruisingstoren met deels ommuurde kerkhof gelegen in het uiterste westen van de gemeente, aan de rand van de moerassige weiden. Kerkhof met witgeschilderde bakstenen kerkhofmuur met in het midden, zowel aan de kerkhofzijde als de straatzijde, een calvarie kruisbeeld. De eerste gegevens gaan terug op een charter van Lodewijk II, van 19 maart 877. Het blijft evenwel onduidelijk of deze kerk al dan niet later verbouwd werd tot de huidige en of er aanvankelijk een gebouw van vergelijkbare materialen bestaan heeft. De kerk was oorspronkelijk wellicht een bedehuis ten behoeve van de heer en zijn gevolg. De stichtingsdatum is onbekend maar wordt gesitueerd in de 12de eeuw. Het patroonaatsrecht van de kerk behoorde toe aan het kapittel van Doornik. De

oorspronkelijke Romaanse kerk werd aangepast circa 1615-1625 met de bouw van het koor, kapel en schip; ingrepen van voor 1637 met de vervanging van de scheibogen, overwelling van de noordelijke kapel en aanbrengen van één dak. Tijdens de 18de eeuw werden heel wat kerkelijke voorwerpen (kelken, cibories, kandelaars, kazuifels en dergelijke) van het opgeheven urbanistenklooster (Rijke Klaren) van Petegem aan de kerk geschonken. Circa 1817 werd bij de afbraak van het kasteel van Huise een laat 18de-eeuws portaal in de westelijke gevel van de kerk geplaatst. Dit portaal draagt een Latijns opschrift waaruit kan worden afgeleid dat pastoor F. De Smet voor deze overbrenging zorgde. Tussen 1858-1861 gehele restauratie, vergroten van koor en sacristie, aanpassen van de daken, plaatsen van pinakels op de dakrand van de westelijke gevel. In 1952 werd door architect H. Vaerwyck-Suys de toren volledig gerestaureerd. Deze werd volledig afgebroken en heropgebouwd met de oude stenen en sporadisch nieuwe Doornikse hardsteen voor de hoeken, de algemene torenconstructie werd door middel van een inwendig gewapend betonskelet verstevigd, de houten timmer van de torennaald werd door een metalen constructie vervangen. De toren en de noordoostelijke kapel kregen een nieuwe leien bedaking, de westgevel werd ontdaan van haar pinakels. Eind 1970 werd de vloer volledig uitgebroken om centrale verwarming aan te leggen. Onderzoek wees uit dat de kerk reeds in de Romaanse tijd drie beuken had, dus geen éénbeukige kerk, zoals tot dan toe werd verondersteld, drie traveeën geritmeerd door rechthoekige pijlers. Pas na archeologische en fysische prospectie; kon de volledige herstelling van de kerk doorgaan. Eerstgenoemde gebeurde in 1980-1981 en men ontdekte restanten van de gotische tegelvloer, de fundamenten van een volwaardig rechthoekig koor, een fundering van de Romaanse altaarsokkel, beide van Doornikse breuksteen, sporen van zitbanken rond de Romaanse pijlers; ook drie graven, wellicht stammend van voor de aanleg van de kerk. Kerk met anderhalve travee verlengd, het koor vergroot, noordelijk aanbouwsel en sacristie van twee vensters voorzien, verhogen van de zuidelijke beukmuur, in metselen van de Calvarie in de kerkhofmuur, herloden van de glasramen, muren en kruising van hun pleisterwerk ontdaan, het doksaal tegen de westelijke gevel gerenoveerd en een nieuwe metalen spiltrap. De huidige plattegrond ontvouwt een driebeukige in kern Romaanse kerk van vier traveeën

zonder transept, met sacristie en koor en vierkante kruisingstoren met achthoekige torenspits. Opgetrokken uit voornamelijk Doornikse breuksteen, grootste deel van de Noordelijke zijgevel en kruising. Baksteengebruik in schip en toren, ingewerkte hoektorentjes in natuursteen. Eén groot geknikt zadeldak (leien) met hoge naaldspits. Westgevel, tijdens 1858-1861 voorzien van pinakels die werden verwijderd in 1952 wordt geritmeerd door pilasters en werd circa 1817 voorzien van een decoratief uitgewerkt rechthoek. arduinen portaal uit laat 18de eeuw, met geprofileerde rondbogige deuromlijsting met versierde sluitsteen geflankeerd door festoenen en bekroond door architraaf. Zijlings oculi met waterlijstje met in vierpas uitgewerkte glasramen. Bakstenen Davidster rond een cirkelvormig venster met daarboven kruisvormige lichtopening boven het portaal. Noordelijke zijgevel met vier rondbogige tweelichten en sporen van vroegere muuropeningen. Vierkante kruisingstoren met achthoekig klokkenkamer geflankeerd door vier hoekpilaren, bekroond door achthoekige naaldspits. Toren geritmeerd door twee kordonlijsten en rondbogige tweelichten, deelzuiltje met knoppenkapiteel. Ten noordoosten, kooruitbreiding of devotiekapel en familiebegraafplaats voor de familie le Poyvre met rechtse steunbeer, smalle getoogde deur en twee spitsbogige dakvensters. Ten oosten, koor onder sterk afhellend dak, oostgevel geritmeerd door pilasters en oculus, rondbogige vensters in de zijgevels. Zuidzijgevel met twee rondbogige dakvensters in de sacristie, verder identiek uitgewerkt als noordelijke zijgevel; eerstgenoemde later in baksteen en laatstgenoemde voornamelijk in Doornikse breuksteen uitgewerkt. Interieur thans witgeschilderd. Rondbogige tweelichten verlichten de zijbeuken met stucplafond. Rondbogige scheibogen op zuilen met veelhoekige bekroning scheiden de middenbeuk met stucplafond van de zijbeuken. In het westen het orgel. Kruising op kruisribgewelf met rondbogen; schip met stucplafond verrijkt met het "Allesziend oog" gevat in een oculus. Koorgedeelte overdekt door tongewelf. Mobilair. Schilderijen: Madonna met de Heilige Dominicus en Heilige Catharina van Siena. Beeldhouwwerk: Christus aan het kruis (oorspronkelijk als kerkhofcalvarie), wellicht 16de eeuw, lindehout. Tweedimensionele Kruisweg, neogotisch, van 1872. Hoofdaltaar, hout, 1864 door firma Dumon. Op de uiteinden van het retabel polychrome beelden van het Heilige Hart van Christus en Heilig Hart van Maria. Tabernakel bekroond door Lam Godsbeeldje en Christus aan het kruis,

geflankeerd door twee engelen. Geheel bekroond door gepolychromeerd Mariabeeld. Delen van de communiebank werden samengebracht tot een altaar. Zuidelijk zijaltaar in 1864 geschonken door F. Demeulemeester, gewijd aan Sint-Hilarius, retabel met Sint-Hilarius, Jozef met het kind Jezus en Sint-Rochus. Bovenbouw met Sint-Georgius geflankeerd door twee engelen. Koorgestoelte en biechtstoelen van 1864, firma Dumon. Preekstoel, eik, gesculpteerd, 18de eeuw. Orgel van 1768 (gedateerd), in de tweede helft van de 20ste eeuw uitgebreid door firma Reygaert, zijwanden en prospect bleven bewaard. Doopvont, zwart marmer gedateerd 1777. Glasramen door H. Coppejans (1931), J. Casier (1945) en H. Van De Perre (1981). Grafmonumenten: Zerk met Grieks kruis, wellicht 8ste tot 9de eeuw. Zes grafstenen uit de 16de tot de 18de eeuw.



Hier begint de Zuidpool

Korte Aststraat, Zingem, Oost-Vlaanderen

14

- Afstand langs route: 54.69 km



Afbeelding 25: Hier begint de Zuidpool

De ingang van kasteel De Gerlache lag tot aan de gemeentefusie van 1976 beneden in Mullem-dorp. Dat kon niet anders aangezien de bewoners, baron Gaston de Gerlache en zijn echtgenote, barones Anne-Marie (Lily) van Oost, elkaar als burgemeester van Mullem opvolgden. Tot aan de Rooigemsebeek, even verderop, ben je immers nog op grondgebied Huise.

Gaston baande zich echter niet als burgemeester maar als zuidpoolreiziger een weg naar de geschiedenisboeken. 60 jaar na zijn vader leidde hij op zijn beurt een expeditie naar de Zuidpool om er onder meer de Koning Boudewijnbasis op te richten. Vader Adrien had hem dat van 1897 tot 1899 voorgedaan. Met het expeditieschip de Belgica overwinterde hij toen, samen met zijn crew, voor het eerst in het zuidpoolgebied.



Kasteel van Mullem 'de Gerlache'

Huise

14

- Afstand langs route: 54.98 km



Afbeelding 26: Kasteel van Mullem 'de Gerlache'

Verscholen in het park met indrukwekkende bomen, staat het mooie kasteel ter Ast of kasteel 'de Gerlache'. Al zijn we hier nabij Mullem het kasteel staat op grondgebied Huise-Zingem. Maar de vroegere hoofdingang was via Mullemdorp. Dit goed onderhouden kasteel, in Franse stijl met het befaamde mansardedak, werd in het begin van de 20e eeuw, van een groot herenhuis verbouwd door Georges van oost (geboren in 1866) en is nu de riante woning van zijn schoonzoon Gaston de Gerlache. Het vroegere herenhuis diende als buitenverblijf van architect Roelandts, die ook het Gentse justitiepaleis bouwde. Was astronoom in zijn vrije tijd en bouwde hiervoor een speciaal torengebouwtje. Gaston de Gerlache is ongetwijfeld de best bekende telg van de familie; hij was van 1952 tot 1970 zonder verkiezingen burgemeester van Mullem en werd, in de voetsporen van zijn vader Adrien de Gerlach, wereldberoemd als zuidpoolreiziger. Hun kinderen waren ook actief in de poolgebieden. Jean-louis was aan de Zuidpool met een Engelse expeditie, en Bernard met de U.S.A. Navy. Drie kinderen verbleven in het noorden van Canada bij de Eskimo's waar pater Vandevelde werkzaam was. Barones Lily van oost de (Gerlache de Gomery) was van 1970 tot 1976 (fusie met Oudenaarde) Burgemeester verkozen (lijst Gemeentebelangen). Bekend als verzetstrijdster tijdens de 2e wereldoorlog, was ook kriegsgevangene waar ze het boek "de valse stilte" over schreef. In gans Europa gekend van haar rozentuin, heeft eigen soorten rozen die haar naam dragen o.a. Lily van oost, President van oost (haar vader) en Lily De

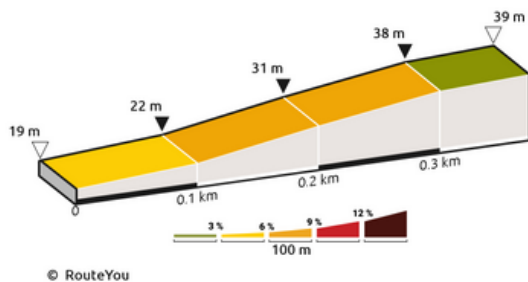
Gerlach gekweekt in proefcentrum te Melle. In 1996 waren bij een open tuindag 5000 bezoekers. Spijtig genoeg is er geen bezoek meer toegelaten. In de tuin staan ook 2 grote cicoja's verschillende bomen in de tuin bevatten schrapnel van oorlog 14-18. Aan de Rooigembeek verandering van wegdek = grens tussen Huise-Zingem en Mullem-Oudenaarde. De verschillende okergele huisjes waren vroeger eigendom van de Baron, bij verbouwingen mag de gevelkleur niet wijzigen. De baron en barones hebben zich altijd ingezet om het pittoreske van hun dorp te bewaren, maar door het drukke toeristische drukte voelen ze zich het slachtoffer van hun succes. Boven de muur priemt een merkwaardig torengedouw. Rond de eerste wereldoorlog opgetrokken als een soort uitkijktoren vanwaar zowel Gent als Oudenaarde konden worden gezien. Het eigenaardige gebouw vlakbij heeft tot de tweede wereldoorlog gefungeerd als chicoreidrogerij of ast een naam die op de omgeving werd overgedragen.



Den Ast

14 - Afstand langs route: 55.05 km

DEN AST
11 m D+ / 0.37 km



Afbeelding 27: Den Ast

Den Ast

Beklimmingscode van RouteYou : E_3_d



Gabriëls tankstation

stationstraat 4a, 9890 Gavere

15 - Afstand langs route: 61.94 km

Dit is het laatste benzinestation voor je terug aankomt bij De2Pk'tjes - verhuringen. Tank hier de wagen terug vol met E5 (98oct) en vergeet het bewijsje niet mee te brengen.

Indien de wagen niet vol getankt terug komt met E5

(98oct) zal er een benzinesupplement van €25,00 aangerekend worden.



Vande Kerckhove nv

Gentsesteenweg 61a, 9750 Ouwegem

15 - Afstand langs route: 62.46 km



Afbeelding 28: Vande Kerckhove nv

Gentsesteenweg 61a

9750 Ouwegem

Tel.: 09 389 62 00

Fax: 09 384 46 58

E-mail: info@vandeckerckhovezingem.net.bmw.be

Website: <http://www.vandeckerckhove.bmw.be>



De2Pk'tjes - verhuringen

Beertegemstraat 73, 9750 Kruisem

16 - Afstand langs route: 64.35 km



Afbeelding 29: De2Pk'tjes - verhuringen

CECI N'EST PAS UNE VOITURE ... C'EST UN ART DE VIVRE.

Voor een 2cv / 2 pk te huren moet je helemaal geen redenen gaan zoeken. Een 2CV brengt altijd mensen samen, bvb. tijdens een toeristische rondrit met familie of vrienden, een weekendje weg, als bruidswagen, als cadeau voor geliefden, voor een foto reportages, uit nostalgie of gewoon voor jezelf ... maar altijd met dat gevoel van ongekend genot door de comfortabele veringen, het typische geluid van het motortje alsook het open dakje.

We bestickeren onze wagens NIET met reclame waardoor ze perfect kunnen dienen voor fotoreportages, ceremonies of dergelijke.
Bezoek onze website WWW.DE2PKTJES.BE

Vind de route op RouteYou

Bekijk op mobiel



&raaeqgg

Enkele leuke cafeetjes op de route (Kwaremont)

Via de websites kan je de openingsuren controleren

In de Zon (+/- km 31)

De Zon is wellicht één van de gezelligste eetcafeetjes in Vlaanderen en je vindt het aan de top van de mythische Oude Kwaremont. Mede dankzij huisgemaakte gerechten op de kaart, kreeg de 'De Zon' de naam en faam om een 'eethuis' met de glans van vroeger te zijn. Open op Donderdag vanaf 16:30 tot ... / Vrijdag vanaf 11u30 tot ... / Zat – Zon vanaf 10u30 tot ...

ADRES: Kwaremontplein 13, 9690 Kwaremont - <http://www.in-de-zon.be>

D'Ouwe Hoeve (+/- km 33)

d'Oude Hoeve dateert van midden 19de eeuw en ligt in de Ronde van Vlaanderenstraat in Kwaremont, vlak bij het Kluisbos. In 2015 durfde Joëlle het aan om dit café nieuw leven in te blazen, zonder afbreuk te doen aan het authentiek karakter. Iedere dag open vanaf 10u.

ADRES: Ronde van Vlaanderenstraat 3, 9690 Kwaremont - <http://doudhoeve.be>

De Carillon (+/- km 47)

Zeventiende eeuws bak- en zandstenen huisjes van twee bouwlagen, met in- en uitgezwenkte top onder afzonderlijke zadeldaken. De enige twee resterende diephuisjes van een rij van elf, palend aan het koor van de St. Walburgakerk, gebouwd op het vroegere kerkhof.

ADRES: Markt 49, 9700 Oudenaarde – ma 09u00-20u00 & dinsdag t.e.m. zondag 09u00-23u00 - <https://www.decarillon.be/>

Peloton café (+/- km 47)

Het Peloton Café is dé ideale ontmoetingsplaats voor iedere wielervriend. Om krampen, een appelflawwte of andere kwaaltjes te voorkomen is een tijdige bevoorrading onontbeerlijk. Vraag dat aan eender wie in het peloton. De opname van vocht, suikers, koolhydraten en eiwitten wordt verzekerd in ons Peloton Café.

ADRES: Markt 43, 9700 Oudenaarde - Maandag t.e.m. zondag: 10u–18u - <https://crvv.be/brasserie/>

Picknickspot(s)

- (+/-) **Km 32:** Ronde van Vlaanderenstraat in Kwaremont
- (+/-) **Km 36:** Twee picknickbanken op de top van de Paterberg in Kluisbergen
- (+/-) **Km 41:** Picknickbankje aan het Koppenbergbos in Oudenaarde



De2Pk'tjes verhuringen - Kwaremont

Bekijk op mobiel

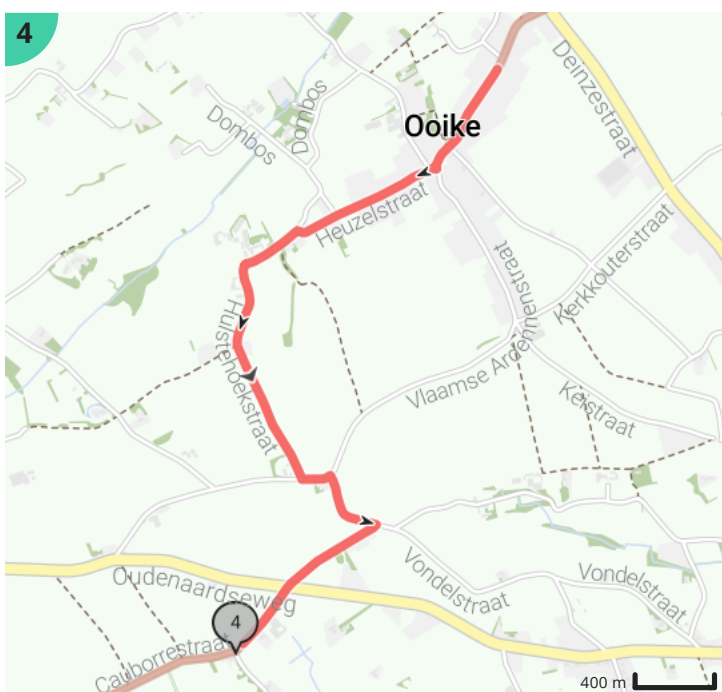


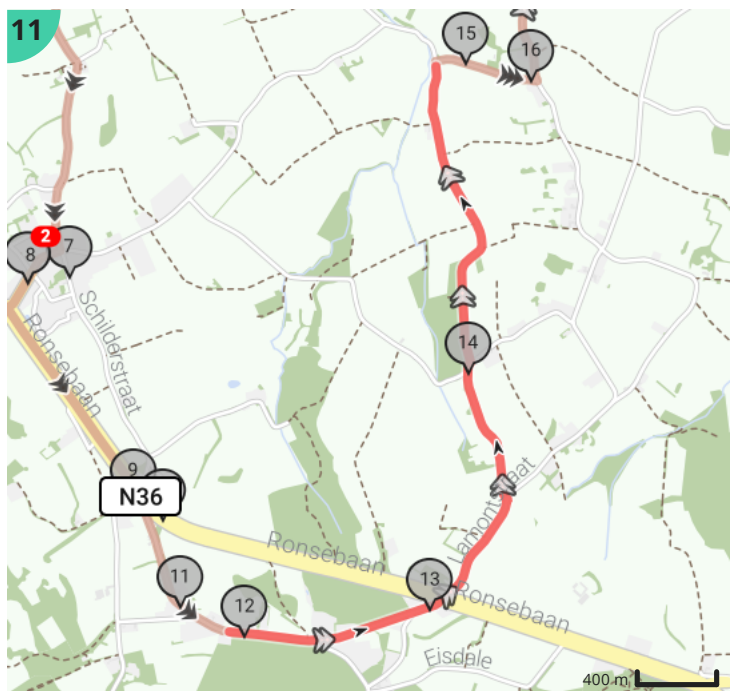
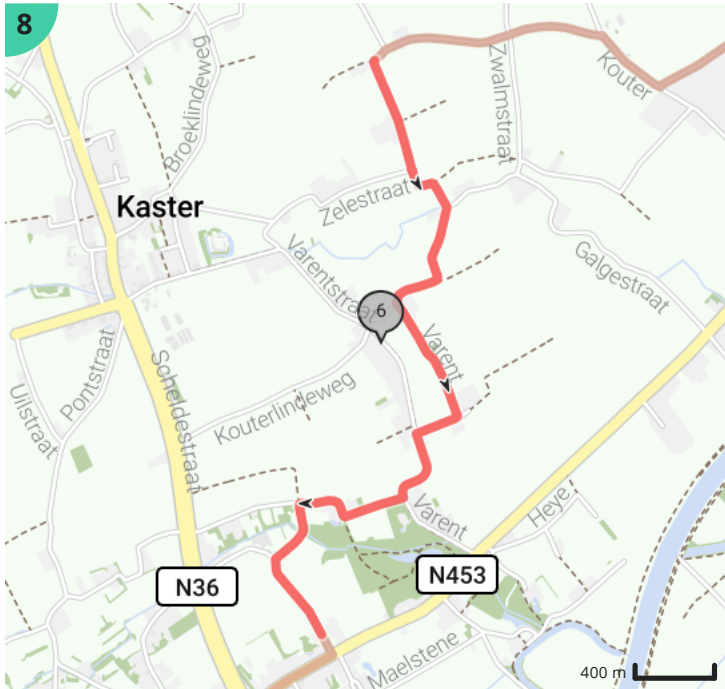
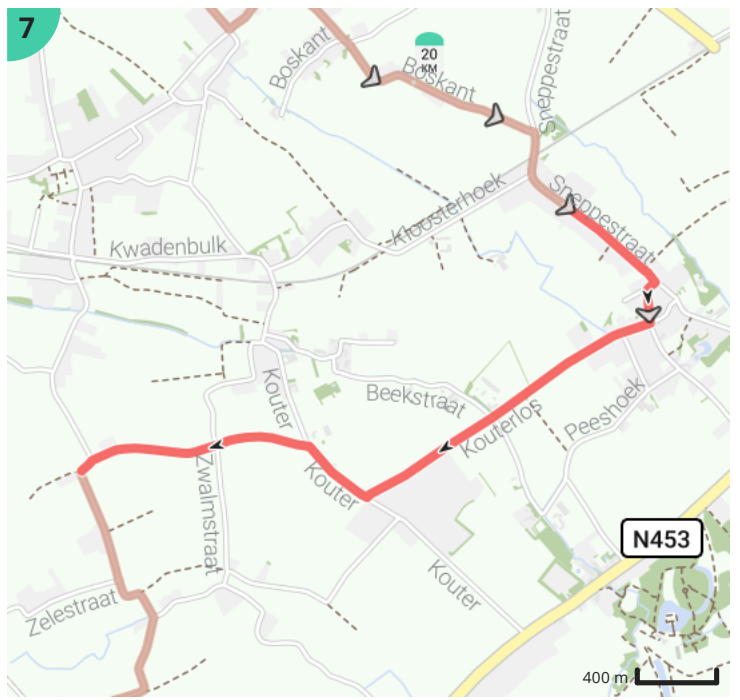
Door de2Pk'tjes - verhuring

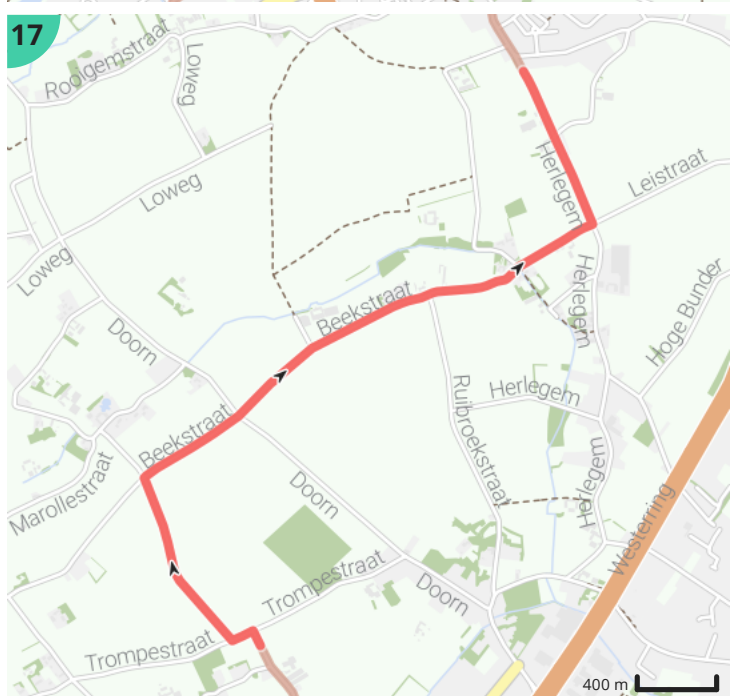
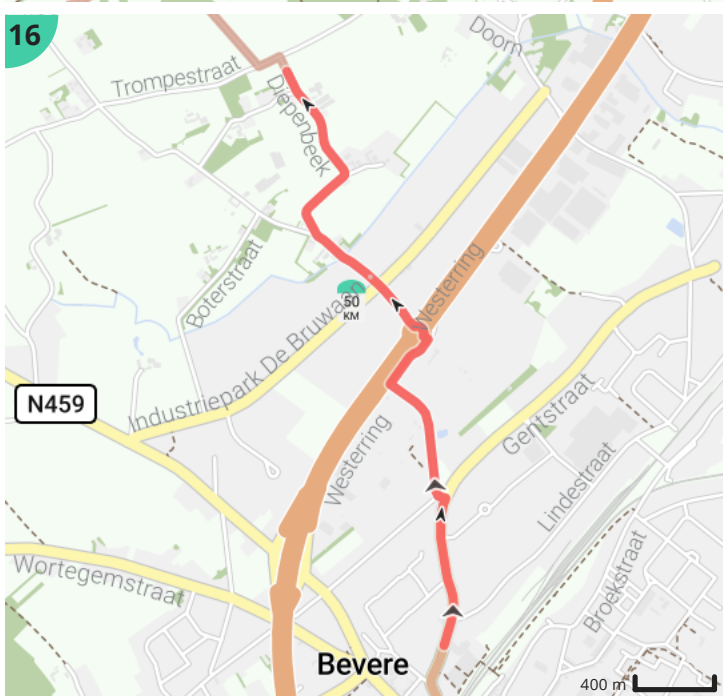
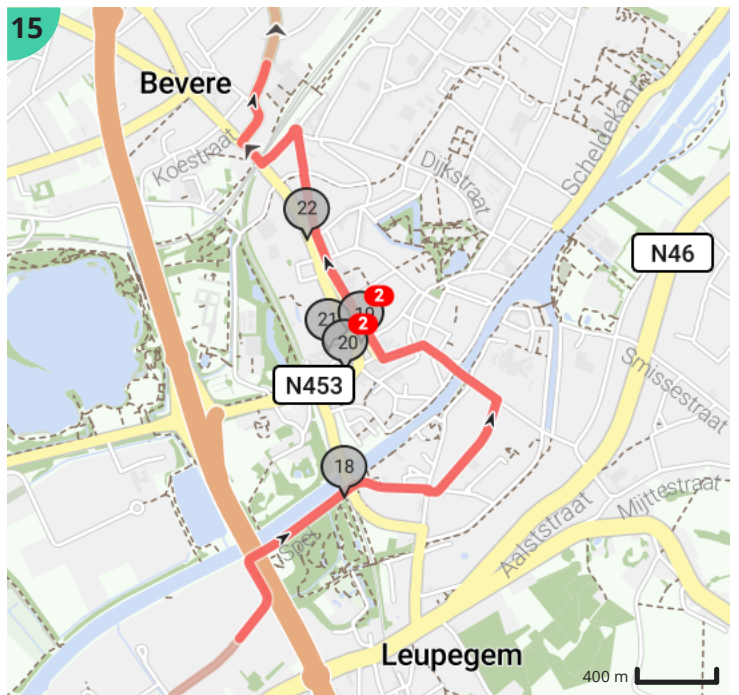
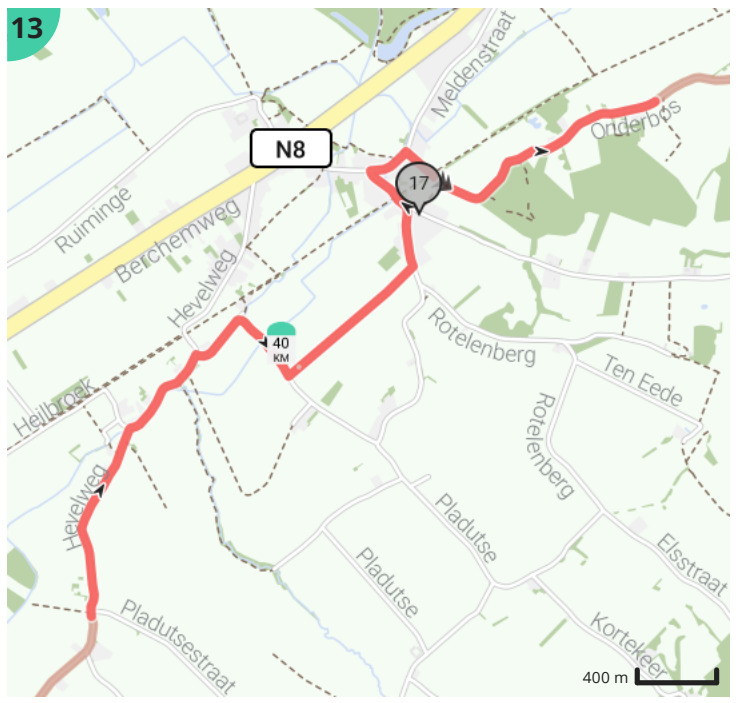
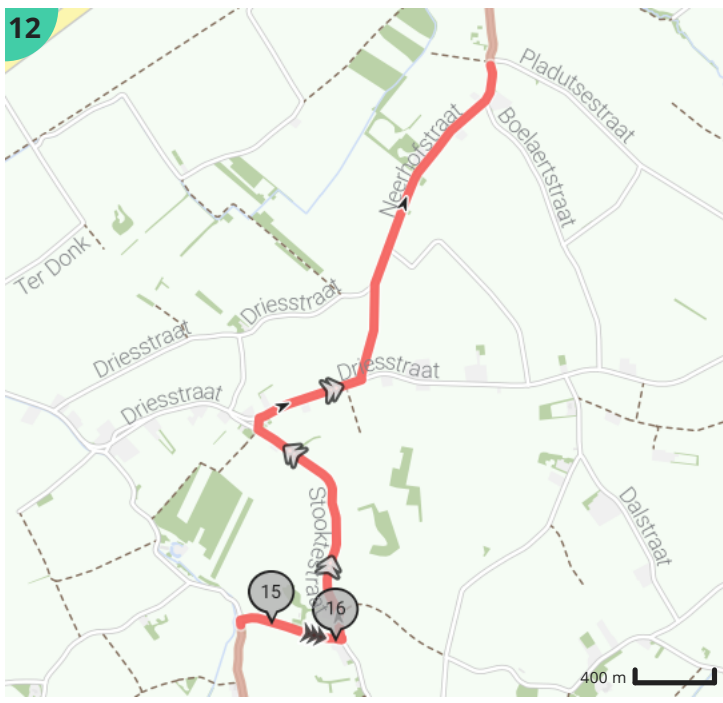
-  Lengte: 65.9 km
-  Stijging: 449 m
-  Moeilijkheidsgraad: 6/10
-  Beertegemstraat, 9750 Ouwegem, België
-  Kokerstraat, 9750 Ouwegem, België

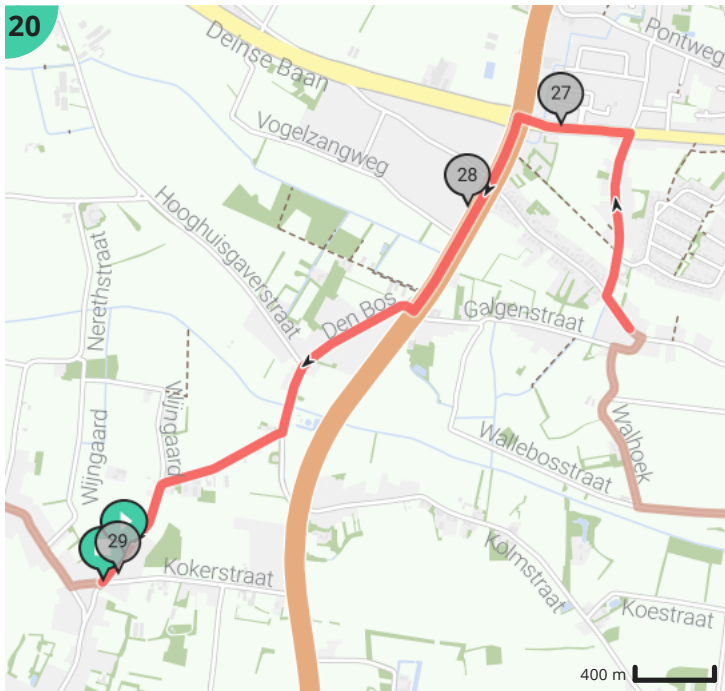
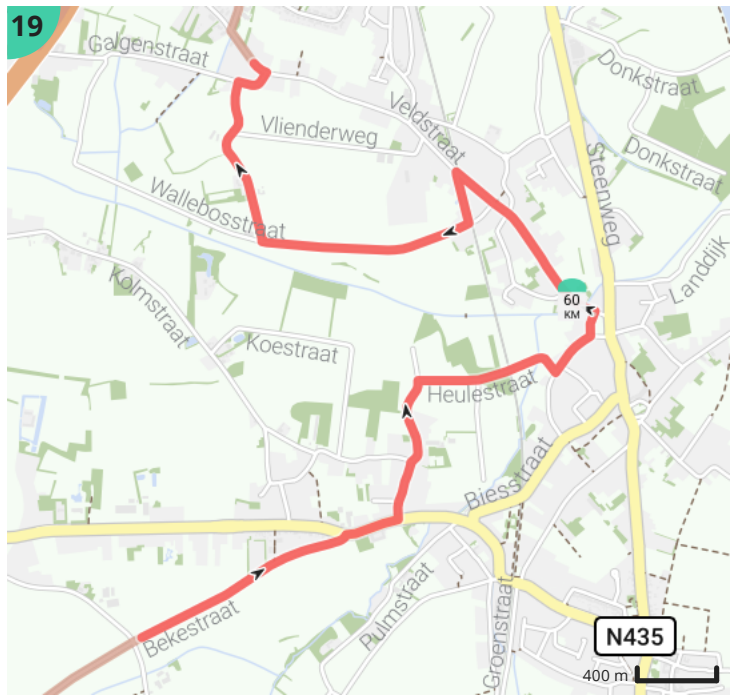
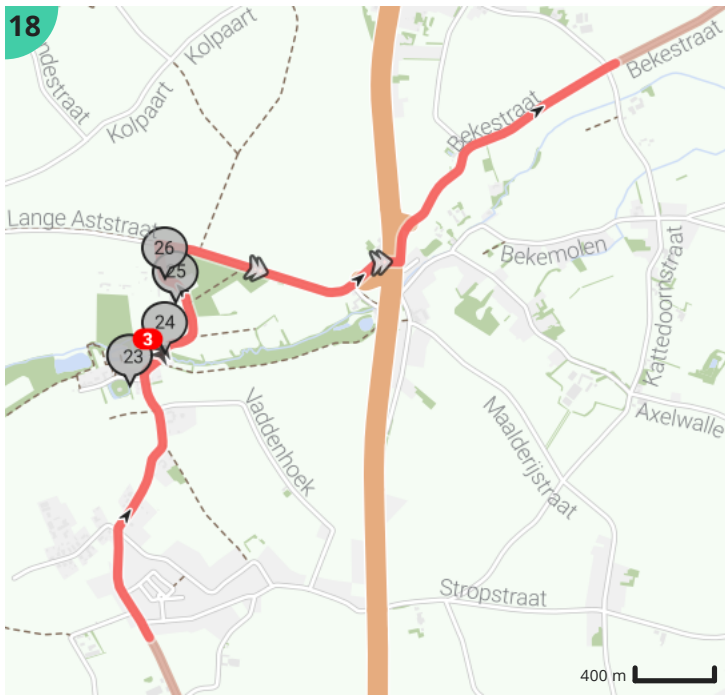
Legende






























-  Route
-  Bezienswaardigheid
-  Steilheid van beklimming
-  Steilheid van afdaling


































































































Totaal	Type	Kaart- nummer	Informatie	Uurrooster 30 km/h	Volgende
0.0 km		1	Beertegemstraat	0 min	130 m
0.13 km		1	Sla rechts af op Kokerstraat (Zingem)	0 min	104 m
0.24 km		1	Sla rechts af op Steenoven (Zingem)	0 min	1.32 km
1.56 km		1	Ga rechtdoor op Ouwegemstraat (Zingem)	3 min	159 m
1.71 km		1	Sla links af op Ouwegemsesteenweg, N435 (Zingem)	3 min	9 m
1.72 km		1	Sla rechts af op Heirentstraat (Zingem)	3 min	987 m
2.71 km		1	Links afbuigen op Molenstraat (Zingem)	5 min	429 m
3.12 km		1	Huisekoutermolen		
3.14 km		1	Sla scherp rechts af op Kloosterstraat (Zingem)	6 min	364 m
3.51 km		1	Sla scherp links af op Kallestraat (Zingem)	7 min	774 m
4.28 km		2	Sla scherp rechts af op Keitelstraat (Zingem)	8 min	662 m
4.94 km		2	Sla links af op Vijvensstraat (Zingem)	9 min	553 m
5.5 km		2	Sla links af op Leystraat (Kruishoutem)	10 min	951 m
6.45 km		2	Sla rechts af op Huisepontweg (Kruishoutem)	12 min	1.55 km
6.94 km		2	Kasteel Wannegem-Lede		
7.5 km		2	Houtavemolen of Schietsjampettermolen.		
7.52 km		2	Huisepontweg		
8.0 km		3	Sla scherp links af op Wannegem-Ledestraat (Kruishoutem)	15 min	5 m
8.0 km		3	Draai om en ga verder op Wannegem-Ledestraat (Kruishoutem)	16 min	5 m
8.01 km		3	Sla scherp links af op Fonteinstraat (Kruishoutem)	16 min	650 m
8.66 km		3	Sla links af op Vaddenhoek (Kruishoutem)	17 min	663 m
9.32 km		3	Ga rechtdoor op Kelderstraat (Kruishoutem)	18 min	418 m
9.74 km		3	Rechts afbuigen op Duytstraat (Oudenaarde)	19 min	65 m
9.8 km		3	Sla links af op Kelderstraat (Oudenaarde)	19 min	332 m
10.14 km		3	Sla rechts af op Loweg (Oudenaarde)	20 min	321 m
10.46 km		3	Links afbuigen op Loweg (Oudenaarde)	20 min	1.03 km
11.49 km		4	Sla links af op Vlaamse Ardennenstraat (Wortegem-Petegem)	22 min	6 m
11.5 km		4	Draai om en ga verder op Vlaamse Ardennenstraat (Wortegem-Petegem)	22 min	6 m
11.5 km		4	Sla links af op Ooikeplein (Wortegem-Petegem)	23 min	12 m



11.52 km		4	Ga rechtdoor op Heuzelstraat (Wortegem-Petegem)	23 min	524 m
12.04 km		4	Sla links af op Hulstehoekstraat (Wortegem-Petegem)	24 min	217 m
12.26 km		4		24 min	2 m
12.26 km		4		24 min	0 m
12.26 km		4	Links afbuigen op Hulstehoekstraat (Wortegem-Petegem)	24 min	817 m
13.08 km		4	Sla links af op Vondelstraat (Wortegem-Petegem)	26 min	101 m
13.18 km		4	Sla rechts af op Vondelstraat (Wortegem-Petegem)	26 min	263 m
13.44 km		4	Sla scherp rechts af op Pareelstraat (Wortegem-Petegem)	26 min	668 m
14.11 km		5	Rechts afbuigen op Cauborrestraat (Wortegem-Petegem)	28 min	1.77 km
14.11 km		5	Pareelstraat		
15.89 km		5	Sla scherp links af op Zonnestraat (Wortegem-Petegem)	31 min	507 m
16.39 km		5	Sla scherp links af op Zonnestraat (Wortegem-Petegem)	32 min	0 m
16.39 km		5	Sla rechts af op Bosstraat (Wortegem-Petegem)	32 min	1.32 km
17.72 km		6	Sla links af op Bosstraat (Wortegem-Petegem)	35 min	405 m
18.12 km		6	Sla links af op Holdestraat (Anzegem)	36 min	0 m
18.12 km		6	Sla rechts af op Holdestraat (Anzegem)	36 min	1.04 km
18.7 km		6	Bouvelobos		
19.16 km		6	Sla links af op Boskant (Wortegem-Petegem)	38 min	221 m
19.38 km		6	Sla rechts af op Boskant (Wortegem-Petegem)	38 min	1.09 km
20.47 km		6	Sla rechts af op Sneppestraat (Wortegem-Petegem)	40 min	0 m
20.47 km		6	Sla scherp rechts af op Sneppestraat (Wortegem-Petegem)	40 min	665 m
21.14 km		7	Ga rechtdoor op Elsegemplein (Wortegem-Petegem)	42 min	59 m
21.2 km		7	Sla rechts af op Elsegemplein (Wortegem-Petegem)	42 min	33 m
21.23 km		7	Houd links aan op Elsegemplein (Wortegem-Petegem)	42 min	1 m
21.23 km		7	Rechts afbuigen op Elsegemplein (Wortegem-Petegem)	42 min	119 m
21.35 km		7	Sla rechts af op Kouterlos (Wortegem-Petegem)	42 min	1.17 km
22.51 km		7	Sla rechts af op Kouter (Wortegem-Petegem)	45 min	271 m
22.79 km		7	Houd links aan op Zwalmstraat (Wortegem-Petegem)	45 min	0 m
22.79 km		7		45 min	2 m
22.79 km		7	Ga rechtdoor op Zwalmstraat (Wortegem-Petegem)	45 min	776 m
23.57 km		7	Links afbuigen op Broekstraat (Wortegem-Petegem)	47 min	460 m

24.03 km		8		48 min	0 m
24.03 km		8		48 min	1 m
24.03 km		8	Sla scherp links af op Broekstraat (Anzegem)	48 min	206 m
24.23 km		8	Rechts afbuigen op Varent (Avelgem)	48 min	133 m
24.37 km		8		48 min	307 m
24.68 km		8	Sla links af op Varent (Avelgem)	49 min	607 m
24.68 km		8	Varentstraat		
25.28 km		8	Sla links af op Varent, N382a (Avelgem)	50 min	274 m
25.56 km		8	Sla scherp links af op Varent, N382a (Avelgem)	51 min	0 m
25.56 km		8	Sla links af op Krevelstraat (Avelgem)	51 min	406 m
25.96 km		8	Sla links af op Krevelstraat (Avelgem)	51 min	236 m
26.2 km		8	Sla links af op Krevelstraat (Avelgem)	52 min	395 m
26.6 km		9	Sla rechts af op Oudenaardsesteenweg, N453 (Avelgem)	53 min	340 m
26.94 km		9		53 min	24 m
26.96 km		9	Links afbuigen op Brugstraat, N8 (Avelgem)	53 min	590 m
27.55 km		9	Ga rechtdoor op Kerkstraat, N8 (Avelgem)	55 min	229 m
27.78 km		9	Neem afslag 2 op de rotonde op Kerkstraat, N36 (Kluisbergen)	55 min	150 m
27.93 km		9	Ga rechtdoor op Stationsstraat, N36 (Kluisbergen)	55 min	133 m
28.06 km		9	Sla rechts af op Stationsstraat, N36 (Kluisbergen)	56 min	282 m
28.35 km		9		56 min	4 m
28.35 km		9	Ga rechtdoor op Stationsstraat, N36 (Kluisbergen)	56 min	9 m
28.36 km		9	Sla links af op Parklaan (Kluisbergen)	56 min	542 m
28.9 km		9	Ga rechtdoor op Brugzavel (Kluisbergen)	57 min	41 m
28.94 km		9	Sla rechts af op Brugzavel (Kluisbergen)	57 min	470 m
29.41 km		9	Sla scherp rechts af op Broektestraat (Kluisbergen)	58 min	1.37 km
30.79 km		10	Sla rechts af op Ommegangstraat (Kluisbergen)	1 h 1 min	0 m
30.79 km		10	Sla rechts af op Broektestraat (Kluisbergen)	1 h 1 min	217 m
31.0 km		10	Kwaremont		
31.0 km		10	Sla rechts af op Kwaremontplein (Kluisbergen)	1 h 2 min	284 m
31.14 km		10	Kunstenaarsdorp Kwaremont		
31.16 km		10	In de Zon		

31.29 km		10	Sla links af op Ronsebaan, N36 (Kluisbergen)	1 h 2 min	0 m
31.29 km		10	Sla scherp rechts af op Ronsebaan, N36 (Kluisbergen)	1 h 2 min	823 m
32.07 km		10	Oude Kwaremont		
32.11 km		10	Sla rechts af op Ronde Van Vlaanderenstraat (Kluisbergen)	1 h 4 min	0 m
32.11 km		10		1 h 4 min	8 m
32.12 km		10	Ga rechtdoor op Ronde Van Vlaanderenstraat (Kluisbergen)	1 h 4 min	861 m
32.22 km		10	Nieuwe Kwaremont		
32.5 km		10	Karel Van Wijnendaele		
32.75 km		11	Ronde Van Vlaanderenstraat		
32.98 km		11	Houd links aan op Ronde Van Vlaanderenstraat (Mont-de-l'Enclus)	1 h 5 min	911 m
33.42 km		11	D'oude Hoeve		
33.89 km		11	Houd rechts aan op Lamontstraat (Kluisbergen)	1 h 7 min	7 m
33.9 km		11		1 h 7 min	7 m
33.91 km		11	Sla scherp links af op Lamontstraat (Kluisbergen)	1 h 7 min	0 m
33.91 km		11	Houd links aan op Kalkovenstraat (Kluisbergen)	1 h 7 min	517 m
34.39 km		11	Rampe		
34.43 km		11	Sla links af op Middelloopstraat (Kluisbergen)	1 h 8 min	1.12 km
35.54 km		12	Sla rechts af op Paterbergstraat (Kluisbergen)	1 h 11 min	365 m
35.65 km		12	Patersberg		
35.88 km		12	De Paterberg		
35.91 km		12	Sla rechts af op Lamontstraat (Kluisbergen)	1 h 11 min	2 m
35.91 km		12	Sla scherp links af op Lamontstraat (Kluisbergen)	1 h 11 min	877 m
36.79 km		12	Sla rechts af op Stooktestraat (Kluisbergen)	1 h 13 min	40 m
36.83 km		12	Sla rechts af op Driesstraat (Kluisbergen)	1 h 13 min	383 m
37.21 km		12	Sla links af op Neerhofstraat (Kluisbergen)	1 h 14 min	1.93 km
39.15 km		13	Rechts afbuigen op Hevelweg (Oudenaarde)	1 h 18 min	356 m
39.5 km		13	Sla rechts af op Schaatsputte (Oudenaarde)	1 h 19 min	204 m
39.71 km		13	Rechts afbuigen op Schaatsputte (Oudenaarde)	1 h 19 min	268 m
39.98 km		13		1 h 19 min	579 m
40.56 km		13	Sla links af op Rotelenberg (Oudenaarde)	1 h 21 min	208 m
40.75 km		13	Koppenberg		

40.77 km		13	Sla links af op Rotelenberg (Oudenaarde)	1 h 21 min	183 m
40.95 km		13	Sla rechts af op Meldenstraat (Oudenaarde)	1 h 21 min	146 m
41.1 km		13	Sla rechts af op Onderbos (Oudenaarde)	1 h 22 min	2.57 km
43.67 km		14	Links afbuigen op Koekstraat (Oudenaarde)	1 h 27 min	115 m
43.78 km		14	Links afbuigen op Schapendries (Oudenaarde)	1 h 27 min	458 m
44.24 km		14	Sla rechts af op Berchemweg, N8 (Oudenaarde)	1 h 28 min	330 m
44.57 km		14	Sla scherp links af op Meersbloem-Leupegem (Oudenaarde)	1 h 29 min	1.33 km
45.24 km		15	Speibos		
45.9 km		15	Rechts afbuigen op Tussenmuren (Oudenaarde)	1 h 31 min	243 m
46.15 km		15	Sla rechts af op Doornikstraat (Oudenaarde)	1 h 32 min	9 m
46.16 km		15	Sla links af op Jan Jozef Raepsaetplein (Oudenaarde)	1 h 32 min	423 m
46.52 km		15	Vleeshuis		
46.53 km		15	café De Carillon		
46.57 km		15	Sint-Walburgakerk		
46.58 km		15	Sla links af op Bergstraat (Oudenaarde)	1 h 33 min	135 m
46.59 km		15	Stadhuis van Oudenaarde		
46.65 km		15	Centrum Ronde van Vlaanderen		
46.71 km		15	Ga rechtdoor op Tussenbruggen (Oudenaarde)	1 h 33 min	187 m
46.9 km		15		1 h 33 min	147 m
46.95 km		15	Tacambaroplein		
47.05 km		15		1 h 34 min	617 m
47.67 km		15	Ga rechtdoor op Stationsstraat (Oudenaarde)	1 h 35 min	229 m
47.9 km		15	Ga rechtdoor op Jacob Lacopsstraat (Oudenaarde)	1 h 35 min	7 m
47.9 km		15	Neem afslag 2 op de rotonde op Jozef Braetstraat (Oudenaarde)	1 h 35 min	191 m
48.1 km		15	Sla rechts af op Beverestraat (Oudenaarde)	1 h 36 min	104 m
48.2 km		15	Sla rechts af op Gentstraat (Oudenaarde)	1 h 36 min	829 m
49.03 km		16	Sla links af op Doornikse Heerweg (Oudenaarde)	1 h 38 min	27 m
49.06 km		16	Sla rechts af op Doornikse Heerweg (Oudenaarde)	1 h 38 min	453 m
49.51 km		16	Sla rechts af op Westerring (Oudenaarde)	1 h 39 min	207 m
49.72 km		16	Sla links af op Westerring (Oudenaarde)	1 h 39 min	20 m

49.74 km		16	Neem afslag 2 op de rotonde op Pruimelstraat (Oudenaarde)	1 h 39 min	524 m
50.26 km		16	Houd rechts aan op Diepenbeek (Oudenaarde)	1 h 40 min	272 m
50.54 km		16	Houd links aan op Diepenbeek (Oudenaarde)	1 h 41 min	487 m
51.02 km		17	Sla links af op Trompestraat (Oudenaarde)	1 h 42 min	80 m
51.1 km		17		1 h 42 min	657 m
51.76 km		17	Sla rechts af op Beekstraat (Oudenaarde)	1 h 43 min	1.83 km
53.59 km		17	Sla links af op Herlegem (Oudenaarde)	1 h 47 min	650 m
54.24 km		18	Ga rechtdoor op Vaddenhoek (Oudenaarde)	1 h 48 min	336 m
54.56 km		18	Bistro Den Ast		
54.57 km		18	Mullem		
54.57 km		18	Sint-Hilarius		
54.58 km		18	Ga rechtdoor op Mullemstraat (Oudenaarde)	1 h 49 min	687 m
54.69 km		18	Hier begint de Zuidpool		
54.98 km		18	Kasteel van Mullem 'de Gerlache'		
55.05 km		18	Den Ast		
55.27 km		18	Ga rechtdoor op Korte Aststraat (Oudenaarde)	1 h 50 min	500 m
55.77 km		18	Sla scherp rechts af op Lange Aststraat (Zingem)	1 h 51 min	903 m
56.67 km		18	Sla links af op Bekestraat (Zingem)	1 h 53 min	1.88 km
58.55 km		19	Sla rechts af op Kruishoutemsesteenweg, N435 (Zingem)	1 h 57 min	189 m
58.74 km		19	Sla links af op Heulestraat (Zingem)	1 h 57 min	205 m
58.95 km		19	Houd rechts aan op Heulestraat (Zingem)	1 h 57 min	312 m
59.26 km		19	Sla rechts af op Heulestraat (Gavere)	1 h 58 min	518 m
59.78 km		19	Sla scherp links af op Slaapstraat (Gavere)	1 h 59 min	177 m
59.96 km		19	Sla links af op Carlos Dierickxplein (Gavere)	1 h 59 min	89 m
60.05 km		19	Sla links af op Veldstraat (Gavere)	2 h 0 min	698 m
60.75 km		19	Sla scherp links af op IJzerenweg (Gavere)	2 h 1 min	184 m
60.93 km		19	Sla rechts af op Wallebosstraat (Gavere)	2 h 1 min	741 m
61.67 km		19	Sla rechts af op Walhoek (Gavere)	2 h 3 min	600 m
61.94 km		19	Gabriëls tankstation		
62.27 km		19	Sla rechts af op Galgenstraat (Gavere)	2 h 4 min	121 m
62.4 km		19	Sla links af op Veldstraat (Gavere)	2 h 4 min	193 m

62.46 km		20	Vande Kerckhove nv		
62.59 km		20	Sla rechts af op Luxemburgstraat (Zingem)	2 h 5 min	582 m
63.17 km		20	Sla scherp links af op Stationsstraat, N439 (Gavere)	2 h 6 min	296 m
63.47 km		20	Rechts afbuigen op Stationsstraat, N439 (Gavere)	2 h 6 min	101 m
63.57 km		20	Sla links af op Gentseseenweg, N60 (Nazareth)	2 h 7 min	771 m
64.34 km		20	Sla rechts af op Den Bos (Zingem)	2 h 8 min	696 m
64.35 km		20	De2Pk'tjes - verhuringen		
65.04 km		20	Sla rechts af op Beertegemstraat (Zingem)	2 h 10 min	864 m
65.9 km		20	Beertegemstraat	2 h 11 min	