

---

# De2Pk'tjes verhuringen - Donkroute

Deze route wordt jou aangeboden door

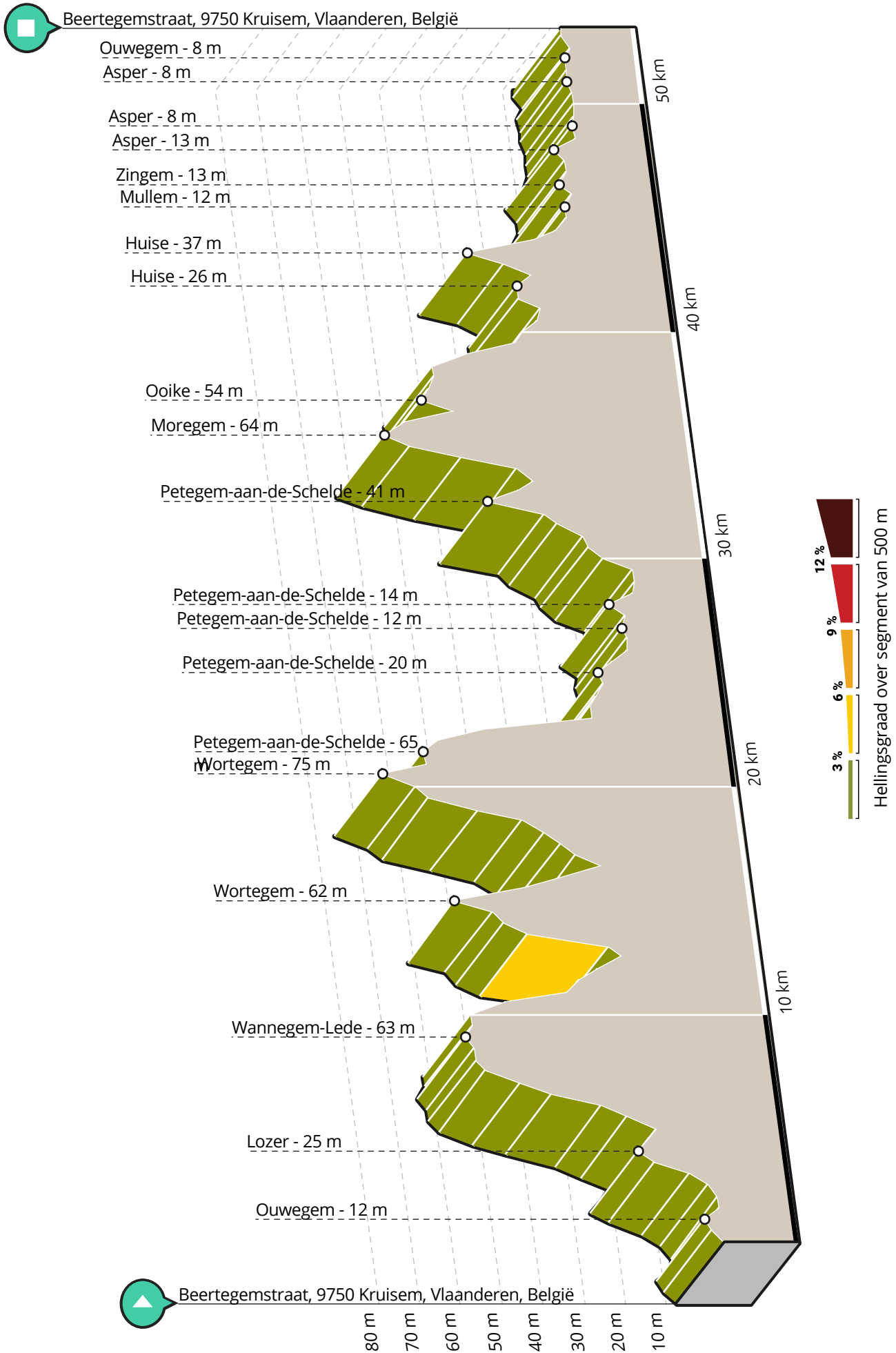
de2Pk'tjes - verhuring

---





map data: © OpenStreetMap Contributors; Cartography: © RouteYou



## De2Pk'tjes verhuringen - Donkroute



Lengte: 53.4 km



Stijging: 313 m



Moeilijkheidsgraad: 4/10



Beertegemstraat, 9750 Kruisem, Vlaanderen, België



Beertegemstraat, 9750 Kruisem, Vlaanderen, België

### Routebeschrijving

Van:

De2Pk'tjes verhuringen

, Beertegemstraat 73, Zingem, Oost-Vlaanderen, Vlaanderen

Naar:

De2Pk'tjes verhuringen

, Beertegemstraat 73, Zingem, Oost-Vlaanderen, Vlaanderen

DONKROUTE

([www.de2pktjes.be](http://www.de2pktjes.be))

Via landelijke baantjes huppel je met een 2pk'tje naar het recreatiedomein De Donk te Oudenaarde (km 29). Op 22,3 km is er een leuke picknickspot met bank. Het is ook de uitvalsbasis natuursportvereniging THE OUTSIDER waar je terecht kan voor tal van outdoor activiteiten. We rijden o.a. via Nokereberg, Donkvijver, Ooike, Mullen, Den Ast, ... IDEAAL met KINDEREN.

### Bezienswaardigheden



kasteel della Faille d'¶Huyse



- Afstand langs route: 4.61 km



Afbeelding 1: kasteel della Faille d'¶Huyse

Weerspiegeld in een vijver van het park, zie je het kasteel della Faille d'¶Huyse (dat reeds sinds 1654 in het bezit is van de familie) en de omwalde kasteelhoeve het Neerhofkasteel. Op deze plaats stond lang geleden een feodaal slot.



Onze-Lieve-Vrouw Geboortekerk



- Afstand langs route: 19.38 km



Afbeelding 2: Onze-Lieve-Vrouw Geboortekerk (Bron: *Wizpr.guide*)

De hoger gelegen, driebeukige Onze-Lieve-Vrouw Geboortekerk en het omringende kerkhof kijken uit over de omgeving. De onderkant van het koor en de toren zijn mogelijke overblijfselen van een Romaanse kerk uit de 13de eeuw. De toren werd in de 15de eeuw al vernieuwd en in de 16de eeuw werd de kerk uitgebreid met het transept en de zijbeuken. Ook in de 19de eeuw werd de kerk verder vergroot.

Het gebouw verkreeg haar neogotische stijl in 1905-1909, naar een ontwerp van architect A. Van Assche (Gent), uitgevoerd door zijn leerling-architecten J. De Pue en K. Bucquoy.

Ook aan de binnenkant is de ouderdom van de toren nog zichtbaar in de hoedanigheid van versierde hoekkraagstenen. Drie hardstenen grafstenen dateren uit dezelfde periode. Opvallend aan het interieur zijn de beschilderde houten plafonds in het schip en in de zijbeuken. Een leuk element in de zijkoren zijn de houten gebeeldhouwde hoofdjes onder het gewelf.

Het gedetailleerde houtsnijwerk van het hoofdaltaar en het zijaltaar van de H. Rochus is het werk van Lelan-De Clercq uit Kortrijk. De altaren dateren van 1909, net zoals de neogotische preekstoel van



Goethyn uit Gent. De glasramen en het orgel, van de gebr. Vereecken, dateren ook van deze periode.

Een aantal beeldhouwwerken zijn echter ouder: zo dateert het Onze-Lieve-Vrouwbeeld met kind uit de 17de eeuw en is de gekruisigde Christus vervaardigd in de 18de eeuw. Let ook zeker op het 19de-eeuwse gepolychromeerde beeld van de H. Jozef met kind.



### Sint-Martinuskerk



- Afstand langs route: 24.79 km



**Afbeelding 3:** Sint-Martinuskerk (Bron: *Wizpr.guide*)

De eerste kerk bevond zich op de linkeroever van een afgesneden Scheldemeander, binnen de burcht van de heren van Petegem. Het was een houten zaalkerk uit de negende eeuw, die later werd vervangen door een eenbeukige stenen kerk.

In 1291 verkreeg Gwijde van Dampierre de toelating van Paus Nicolaas II, de St.-Martinusparochie en de begraafplaats N.O. te verplaatsen, naar het huidige dorpscentrum. De kerk uit deze periode had oorspronkelijk drie beuken. Ze was gelegen in een kerkhof met monumentale grafstenen. Deze driebeukige kerk had tot 1918 een 18de-eeuws voorkomen: één zadeldak, een schip van vijf traveeën met lage zijmuren en een vierkante toren met een ingesnoerde zeshoekige spits.

Door zware bombardementen in november 1918 brandde de kerk volledig uit en kwamen de interessante laatromaanse-vroeggotische kenmerken van de oude kerk tevoorschijn. De bepleistering kwam los en de originele steen werd zichtbaar. De kerk werd in 1920-1925 in haar "oorspronkelijke vorm" gereconstrueerd. Er staat een gedenkplaat rechts van de toren. De kerkvloer werd 45 cm

uitgegraven en er kwam een nieuwe toren.

Een gekruisigde houten Christusbeeld, onderdeel van de vroegere calvarie, werd in 1931 tegen de zuidelijke torengevel geplaatst. Binnen in de kerk bevindt zich een houten sculptuur van Jezus aan het kruis daterend uit de 18de eeuw.

De glasramen in het koor en de zijkoren dateren uit drie periodes en beelden taferelen van de Heilige Martinus en van Onze-Lieve-Vrouw uit. Bemerkt verder het neogotische meubilair, de beelden uit de jaren 1921-1923, het hoogaltaar en de stenen preekstoel.



### Abdij van Beaulieu



- Afstand langs route: 25.85 km



**Afbeelding 4:** Abdij van Beaulieu

Abdij van Beaulieu is een vroegere abdij, nu taverne en feestzaal gelegen in de Belgische provincie Oost-Vlaanderen en de deelgemeente Petegem van Wortegem-Petegem. De abdij en het dorp liggen nabij de Schelde.

Gwijde van Dampierre kocht in 1286 de baronie of heerlijkheid van Petegem en herstelde de daar aanwezige oude burcht. Een diploma geschonken door Karel de Kale in 864 wijst er op dat deze burcht al door de Frankische koningen van het tweede vorstenhuis werd bewoond. In 1300 was zij dus het buitenverblijf van Gwijde van Dampierre, de graaf van Vlaanderen. Zij diende als verblijfplaats van Filips IV van Frankrijk de Schone (1285-1314), koning van Frankrijk als die in heel Vlaanderen 'Blijde intredes' begint te doen in mei 1301 te Brugge, Gent, Dowai, Rijsel, Doornik, Aardenburg, Kortrijk en Ieper.

Na de dood van zijn eerste vrouw Mathilda van Béthune (1263) hertrouwde Gwijde van Dampierre in 1265 met Isabella van Luxemburg en verwierf hiermee het graafschap Namen. Zijn vrouw, Isabella van Luxemburg, stichtte op loopafstand van deze

oude scheldeburcht een vrouwenklooster of abdij der Arme Klaren. Met de bouw werd aangevangen in 1290. De abdij werd op 26 december 1293 betrokken. De orde der Clarissen was een contemplatieve kloosterorde. Het was en is een vrouwelijke tak van de vroeg-franciscaanse beweging, en werd gesticht rond 1212 door Clara van Assisi (Clara Sciffi) (1194-1253).

Het was in die tijd dat burcht en omgeving aan hun naam kwamen: de site was zo mooi dat alleen "Bello loco" of "Beaulieu" rijk genoeg klonk.

Gedurende 5 eeuwen bleef het klooster van Beaulieu bestaan. Tot bij decreet van 1783, toen de Oostenrijkse keizer Jozef II (zijn bijnaam was Keizer Koster) het klooster en vele andere kloosterorden afschafte en de nonnen verjoeg. In 1786 werden al de gebouwen verkocht en gedeeltelijk afgebroken.

Alleen inrijpoort, gastenkwartier, kapelaanshuis en enkele bijgebouwen ontkwamen aan de afbraak. Ondanks het bewogen verleden getuigen deze gebouwen nu nog van een rijke geschiedenis. De abdij bestaat uit meerdere percelen eigendom. Het gastenkwartier en de ingangspoort zijn eigendom van de familie Faveere. Het kapelaanshuis is eigendom van de familie Libert. Boven de ingangspoort bevindt zich het wapenschild van Gwijde van Dampierre (Guy de Dampierre, comte de Flandre).

Op het domein van het abdij ligt de broer van Isabel van Luxemburg begraven als (tempelier) ridder. Hij stierf aan de pest tijdens de kruisvaart in Jeruzalem. Al zijn bezittingen zijn meebegraven in een loden kist. Volgens oude geschriften ligt hij begraven in abdij.



### Donkvijver Oudenaarde



- Afstand langs route: 29.03 km



**Afbeelding 5:** Donkvijver Oudenaarde (Bron: CRVV)

Deze plek kreeg vorm in de jaren '60 toen voor de aanleg van de N60 het oorspronkelijke

meersenslandschap plaats moest maken voor een vijver van 40 ha, inclusief onbewoond eiland. Volgens de legende reed zich hier tijdens de werken een truck vast en ligt die nog steeds op de bodem van de put.

Naast de recreatieve activiteiten die hier sindsdien worden ontwikkeld, ontstond hier een waardevol natuurbiotop. Vooral 's winters treft men op de vijvers een enorme vogelpopulatie aan.

Deze plaats werd meer dan 10 000 jaar geleden bezocht door jagers-verzamelaars en ook de eerste landbouwers in onze gebieden lieten hier hun vee grazen.

Als je jezelf intussen ook een beetje slapjes begint te voelen, kan Den Dronk soelaas bieden. Deze taverne maakt deel uit van The Outsider, een organisatie die outdooractiviteiten voor groepen, scholen en verenigingen organiseert.



### Moregem



- Afstand langs route: 33.92 km



**Afbeelding 6:** Moregem (Bron: Modest Huys)

Wist je dat Stijn Streuvels een regelmatige bezoeker van Moregem was.



### Ooike



- Afstand langs route: 37.18 km

Ooike is een dorp in de Belgische provincie Oost-Vlaanderen en een deelgemeente van Wortegem-Petegem. Het dorp ligt aan de rand van de Vlaamse Ardennen.



**Afbeelding 7:** Ooike (Bron: *Rikske99*)

Volgens Antonius Sanderus wordt in de Salische wet reeds de melding gemaakt van Edycke. Deze plaatsnaam eindigend op ycke duidt op een Keltische oorsprong. Volgens Carnoy O.N.C.B., deel 2 blz.514 schrijft men in 964 de naam Hoica. Hoica is Volkslatijn en zou "kleine weide" betekenen. De vermelding Hoica dateert omstreeks 967 volgens het jaarboek van de Sint-Pietersabdij te Gent. Toch blijkt uit een vondst van een gulden medaille van de Romeinse keizer Vespasianus en evenals uit oude wegtracés dat er nog een oudere bewoning is geweest in de laat-Romeinse tijd. Volgende namen van deze gemeente werden achtereenvolgens teruggevonden: Odika omstreeks 1038; Odecke omstreeks 1175; in een keure van 1232 de naam Uka ;in het renteboek van het hospitaal te Oudenaarde van het jaar 1272 de naam Odeke; in 1450 de naam Oedeke; in 1455 Oycke in de stadsrekeningen, 171 recto, van Oudenaarde; in 1485 Hoeyke volgens het dagboek van oppervoogden te Oudenaarde; in 1612 de naam Oyke in de beschrijvinghe van alle Nederlanden, Amsterdam; volgens de gemeentezegels omstreeks 1796 tot en met 1917 de naam Oycke; volgens de gemeentezegel van 1918 de naam Ooike; volgens de gemeentezegels van 1919 tot en met 1940 terug de naam Oycke; vanaf 1941 tot heden de naam Ooike.



### Café 't Schuttershof



- Afstand langs route: 37.29 km



### Doorn



- Afstand langs route: 39.96 km

Dit is een gekende kasseistrook waarop men in de Ronde van Vlaanderen fietst.

Beschrijving te vinden op volgende locatie:



**Afbeelding 8:** Café 't Schuttershof



**Afbeelding 9:** Doorn

<http://www.rvv.be/nl/toerisme/hellingen-en-kasseien/2.140/Doorn>

Licht dalend. Kasseistenen liggen er niet optimaal bij.

Afstand: 1650m

Moelijkheidsgraad: 4

Straat: Doorn

Plaats: Oudenaarde (Eine)

Routes die hier langskomen: Fietsnetwerk Vlaamse Ardennen , Ronde van Vlaanderen-fietsroute: blauwe lus.



### De Valleihoeve



- Afstand langs route: 40.86 km

Gezellig terras op de hoeve waar je steeds heerlijke hoeve producten kunt nuttigen of verkrijgen om thuis verder van te genieten. Naast dit alles bieden wij ook vallegolf aan. Een leuke plattelandsactiviteit midden in de weide voor jong en oud.

Gesloten op donderdag & vrijdag



 **Rooigemvallei Hoeveslagerij**

 - Afstand langs route: 41.1 km




**Afbeelding 10:** Rooigemvallei Hoeveslagerij

In 2003 namen Peter en Katelijne de varkenshouderij over van Peters ouders. Ook hier wordt een verhaal geschreven van eerlijke, lokale voedselproductie. Elk biggetje dat hier wordt geboren, blijft op de hoeve tot het een slachtrijp varken is. Bovendien wordt ook het laatste schakeltje in de voedselketen, de verkoop aan de eindconsument, hier verzorgd.

De slagerij is elke 2de en 4de vrijdag van 17 tot 19.30 uur en iedere 2de en 4de zaterdag open van 9 uur tot 13 uur.

Praktische info: Rooigemstraat 19, Zingem / 0497 99 80 34 / [www.rooigemvallei.be](http://www.rooigemvallei.be)

 **In de Kroon**

 - Afstand langs route: 42.84 km

In De Kroon is gelegen in de dorpskern van het schilderachtige Mullem. Het etablissement heeft een typisch landelijk karakter en is bekend vanwege zijn grondig geselecteerde bier- en wijnkaart.

maandag - woensdag

gesloten

donderdag- t.e.m. zondagavond

18.00 - 21.00 u (laatste bestelling keuken).


Het restaurant sluit om 23.30 u.

zondagmiddag

12.00 - 14.00 u (laatste bestelling keuken).

Het restaurant sluit om 15.30 u.

 **Kerk van Mullem**

 - Afstand langs route: 42.85 km




**Afbeelding 11:** Kerk van Mullem

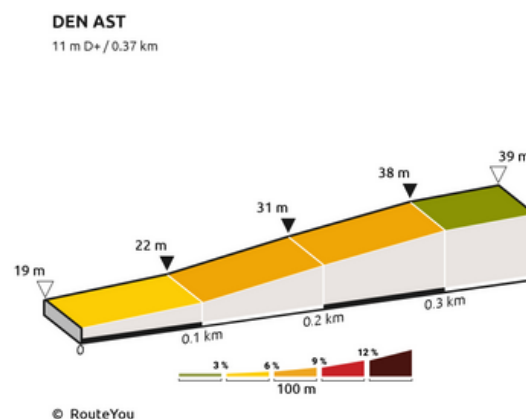
De Sint-Hilariuskerk heeft een vierkante toren in Doornikse kalksteen, die vroeger met de Schelde gemakkelijk waren aan te voeren, in Romaanse stijl opgetrokken, en dateert uit de 12e eeuw.

Nestplaats voor Gierzwaluwen. Er is ook door RLVA een (kerk) uilenbak geplaatst.

De pastorie met tuin en wal sluit mooi aan bij de kasteeltuin, in de voortuin een prieeltje gemaakt met lindes.

 **Den Ast**

 - Afstand langs route: 43.33 km



**Afbeelding 12:** Den Ast



Den Ast

Beklimmingscode van RouteYou :

E\_3\_d

Lengte : 0.37 km

Stijging : 20 m

Gemiddelde hellingsgraad : 5 m / 100 m - 5.26 %

Maximale hellingsgraad : 8.27 %



### Moriaanshoofd



- Afstand langs route: 44.47 km



**Afbeelding 13:** Moriaanshoofd

Rustig gelegen aan de voet van de Vlaamse Ardennen vormt dit gezellig en eenvoudig familiehôtelletje de ideale uitvalsbasis voor een aangename wandel- en fiets- of verwenarrangement. In het thematisch Restaurant kan men gemoedelijk en sfeervol tafelen rond een centrale Spaans-Mexicaanse houtgrill. Heraangelegde tuin en twee zonneterrassen. Kamerprijzen inclusief ontbijt.



### Gabriëls tankstation



- Afstand langs route: 50.91 km

Dit is het laatste benzinstation voor je terug aankomt bij

De2Pk'tjes - verhuringen

. Tank hier de wagen terug vol met E5 (98oct) en vergeet het bewijsje niet mee te brengen.

Indien de wagen niet vol getankt terug komt met E5 (98oct) zal er een benzinesupplement van €25,00 aangerekend worden.



### De2Pk'tjes - verhuringen



- Afstand langs route: 53.34 km



**Afbeelding 14:** De2Pk'tjes - verhuringen

CECI N'EST PAS UNE VOITURE ... C'EST UN ART DE VIVRE.

Voor een 2cv / 2 pk te huren moet je helemaal geen redenen gaan zoeken. Een 2CV brengt altijd mensen samen, bvb. tijdens een toeristische rondrit met familie of vrienden, een weekendje weg, als bruidswagen, als cadeau voor geliefden, voor een foto reportages, uit nostalgie of gewoon voor jezelf ... maar altijd met dat gevoel van ongekend genot door de comfortabele veringen, het typische geluid van het motortje alsook het open dakje.

We bestickeren onze wagens NIET met reclame waardoor ze perfect kunnen dienen voor fotoreportages, ceremonies of dergelijke.

Bezoek onze website [WWW.DE2PKTJES.BE](http://WWW.DE2PKTJES.BE)

# Vind de route op RouteYou:

**Bekijk op mobiel**



**&rnnxhf**

# Leuke cafeetjes op de route (Donkroute)

Via de websites kan je de openingsuren controleren

## D'Oude Stokerij (+/- km 15)

D'Oude Stokerij, ook 't Stokerijtje genaamd, is een vroegere plaatselijke landbouwstokerij en distilleerderij uit 1752. Daar, zeggen sommigen, ligt het prille begin van de Wortegemse citroenjenever. Nu is het een gezellig cafeetje met een zeer eigenzinnige bierkaart met zo'n 200 streekbieren. Open op zat. 15u-21u & zon. 14u-21u.

**ADRES:** Waregemsesteenweg 137, 9790 Wortegem Petegem – 056.68.80.14

## Den Dronk (+/- km 29)

Taverne Den Dronk is een gezellige locatie om te genieten van een heerlijke snack, een uitgebreide maaltijd of simpelweg een verfrissend drankje. Geen zin om binnen te zitten wanneer de zon zich van haar beste kant laat zien? Neem dan zeker plaats op ons ruime terras met zicht op het gehele domein en de Donkvijver en kom middenin de natuur tot rust. Open op woensdag 14u-20u & vrijdag t.e.m. zondag 11u-22u.

**ADRES:** Donkstraat 50, 9700 Oudenaarde – <https://theoutsidervlaamseardennen.be/nl/catering/den-dronk>

## Summerbar & Rooftopbar (+/- km 29)

Naast de waterskikabelbaan bevindt zich een gezellige summerbar waar het vakantiegevoel je onmiddellijk overvalt. Neem plaats in de zeteltjes en geniet van een lekker drankje terwijl je uitrust van alle dolle avonturen op het domein. Tegelijk kan je genieten van de andere watersporters op de vijver. Boven: Een exclusieve setting met prachtig uitzicht over het domein, laat dat vakantiegevoel maar komen op die rooftop... Beneden: Een cosy vibe die heerst over het hele terras, waar ontspanning centraal staat!

**ADRES:** Donkstraat 50, 9700 Oudenaarde - <https://theoutsidervlaamseardennen.be/nl/catering/summerbar-rooftopbar>

## De Vierschaar (+/- km 33)

Gezellige Tea-room & restaurant op het plein van het schilderachtige Moregem. Tine en Wouter doen er alles aan om de klanten te verwennen.

**ADRES:** Moregemplein 6, 9790 Moregem – 24/06 – 31/08 alle dagen vanaf 10u - <https://devierschaar-moregem.be/contact/>

## Picknickspot(s)

(+/-) **Km 22,26:** Er staat een picknickbank op de hoek van Bergstraat & Bergstraat – Wortegem Petegem



# De2Pk'tjes verhuringen - Donkroute

Bekijk op mobiel

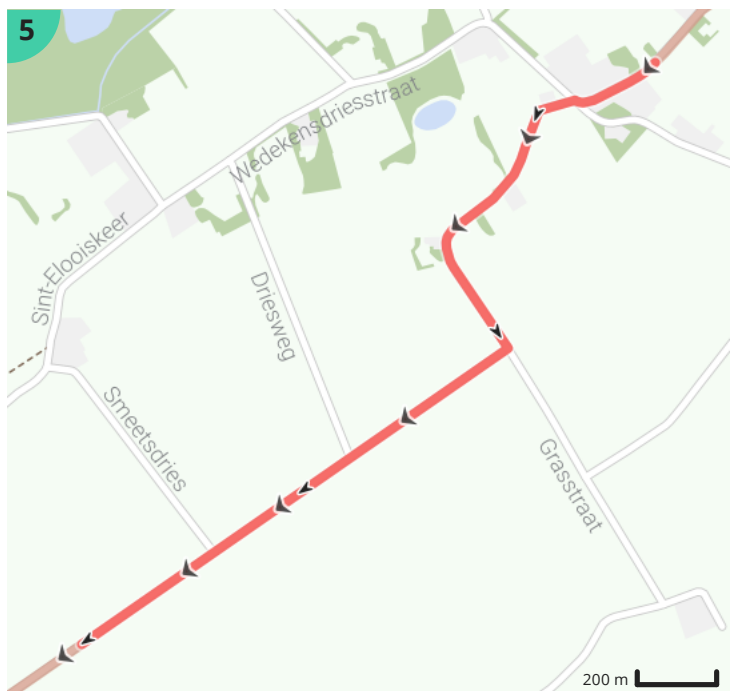
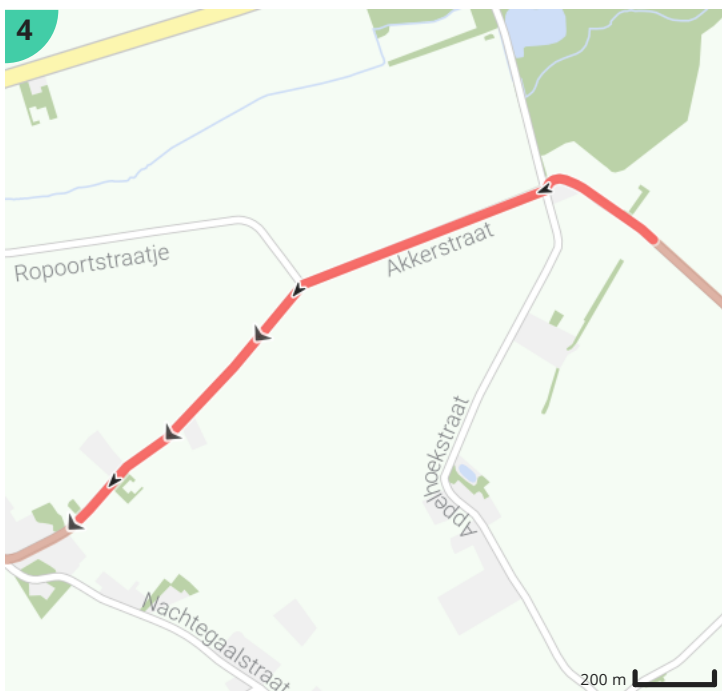


Door de2Pk'tjes - verhuring

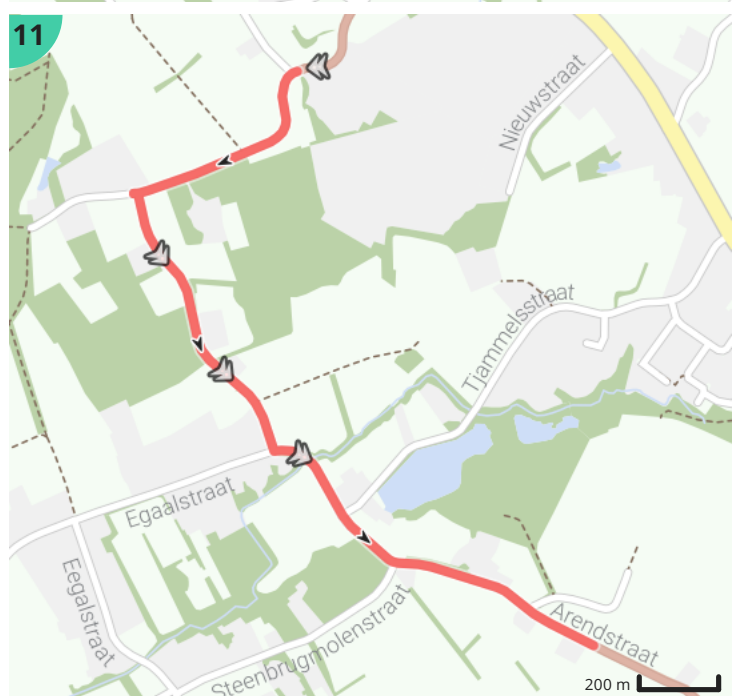
- Lengte: 53.4 km
- Stijging: 313 m
- Moeilijkheidsgraad: 4/10
- Beertegemstraat, 9750 Kruisem, Vlaanderen, België
- Beertegemstraat, 9750 Kruisem, Vlaanderen, België

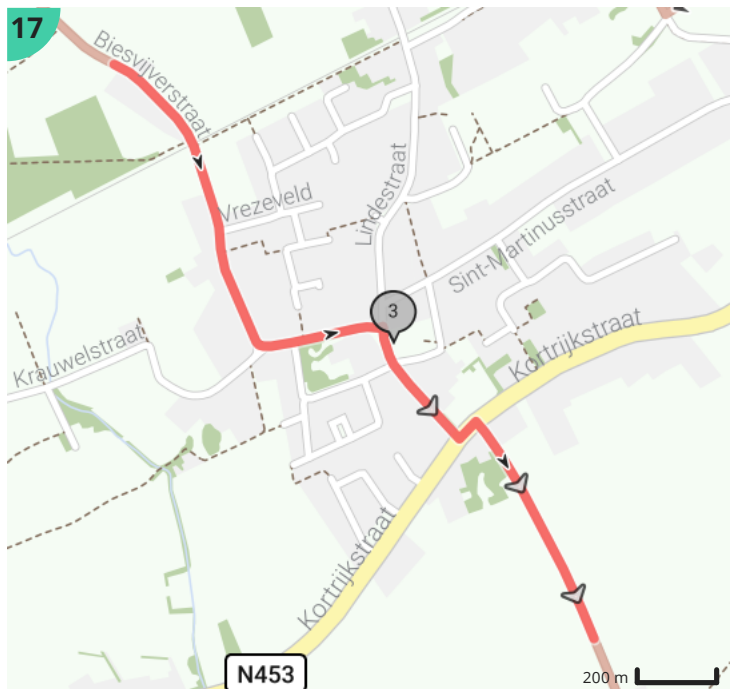
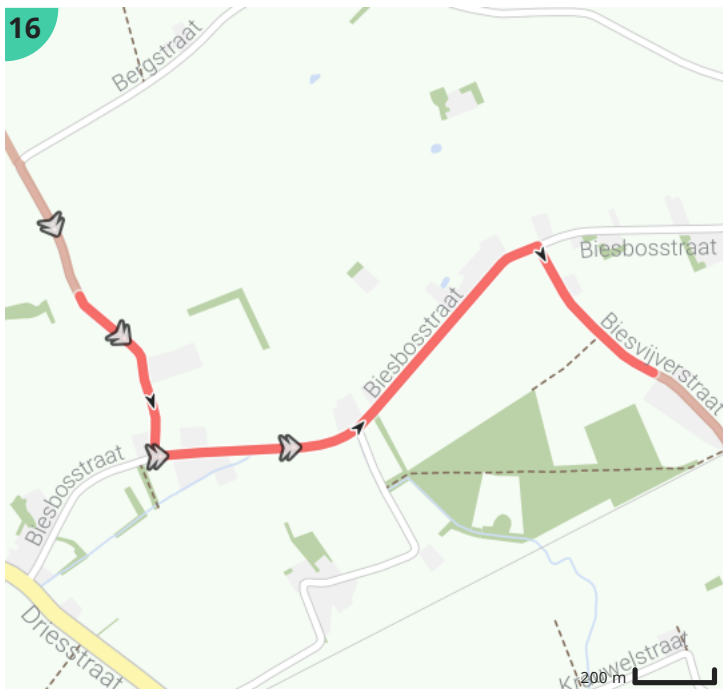
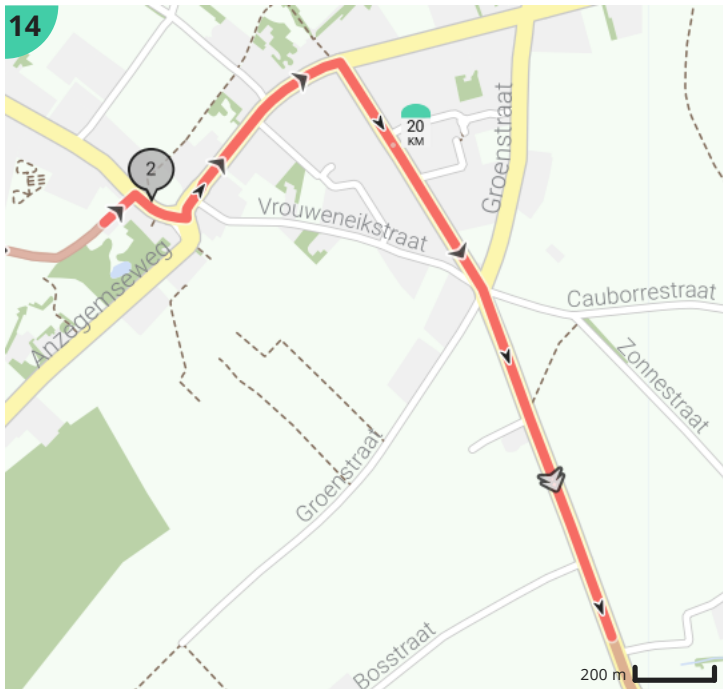
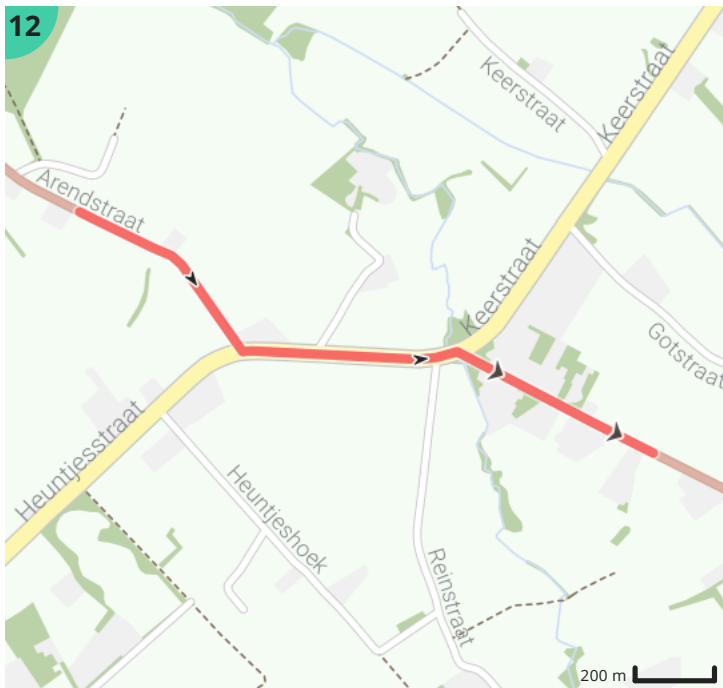
## Legende

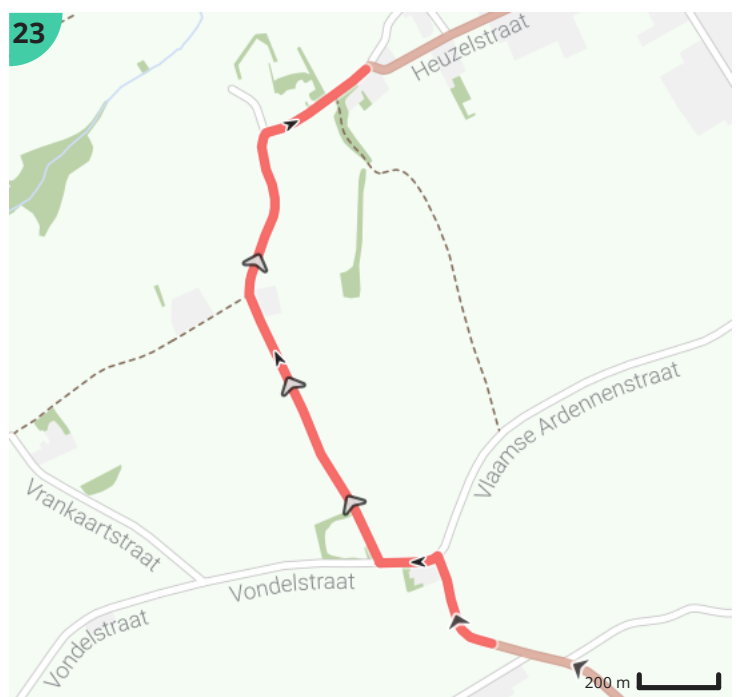
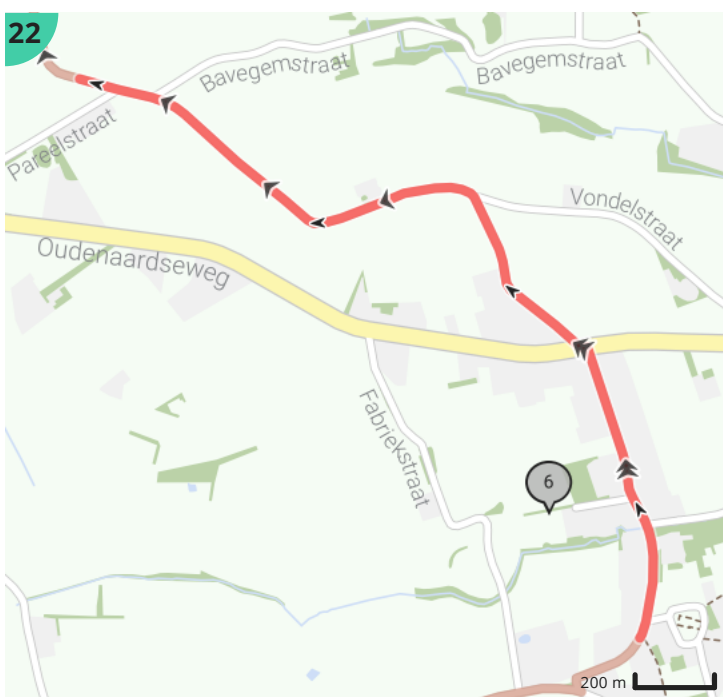
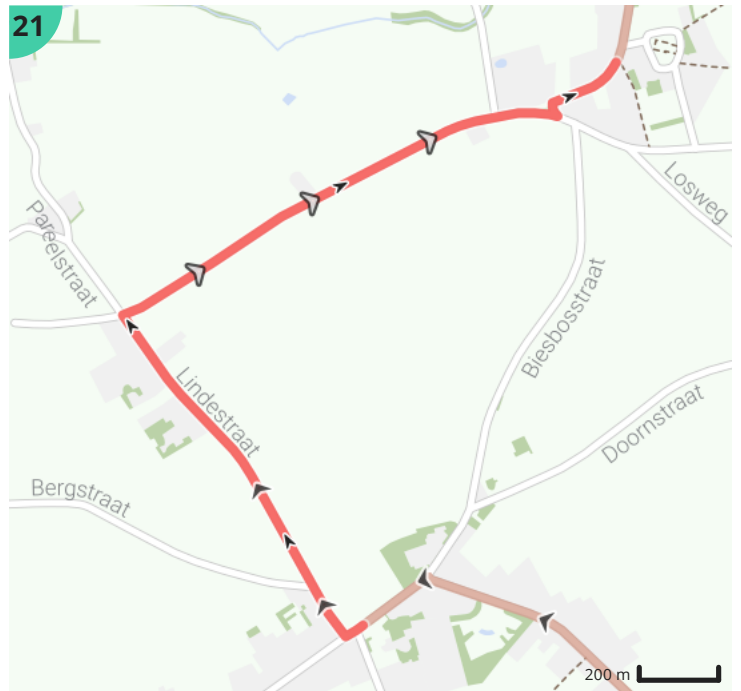
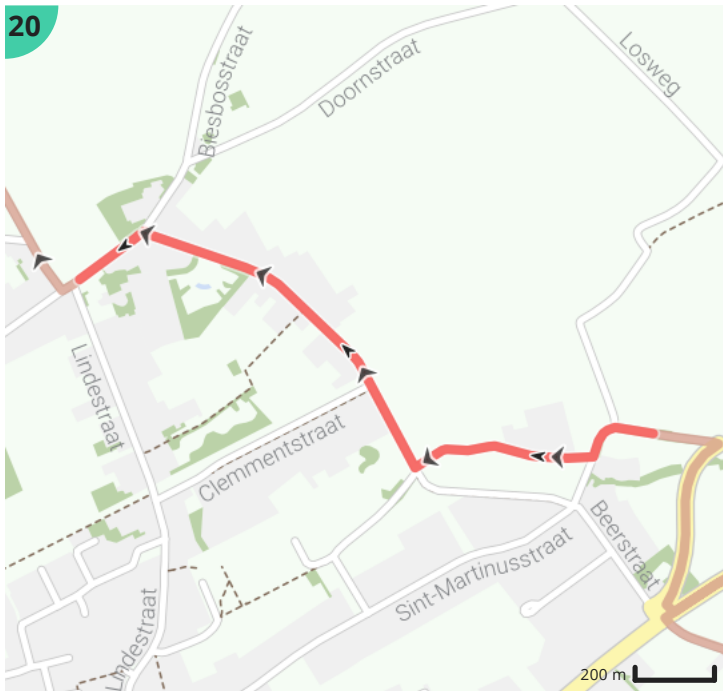
- Route
- Bezienswaardigheid
- Steilheid van beklimming
- Steilheid van afdaling



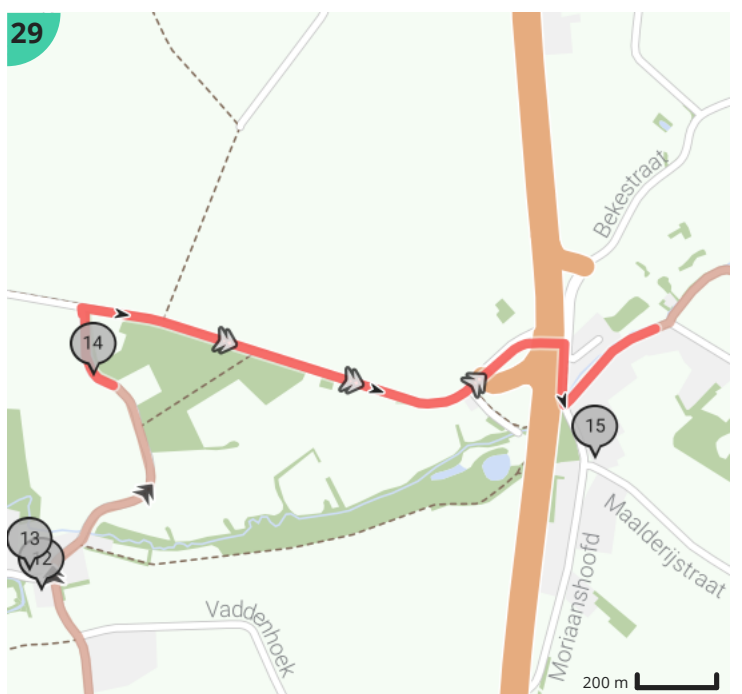
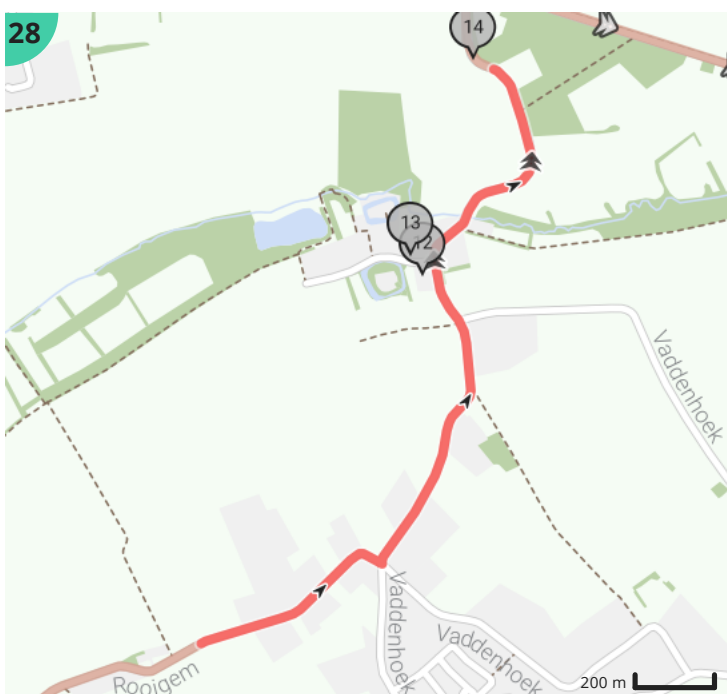
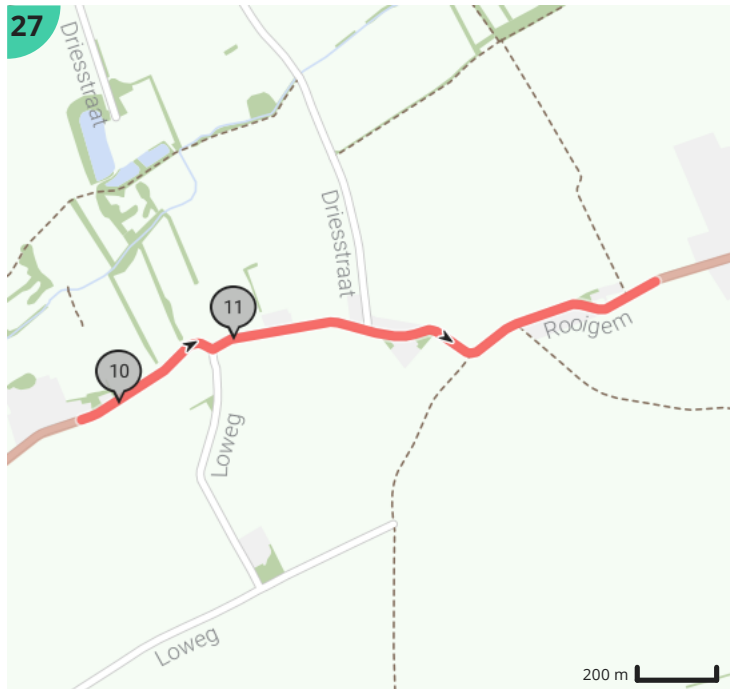
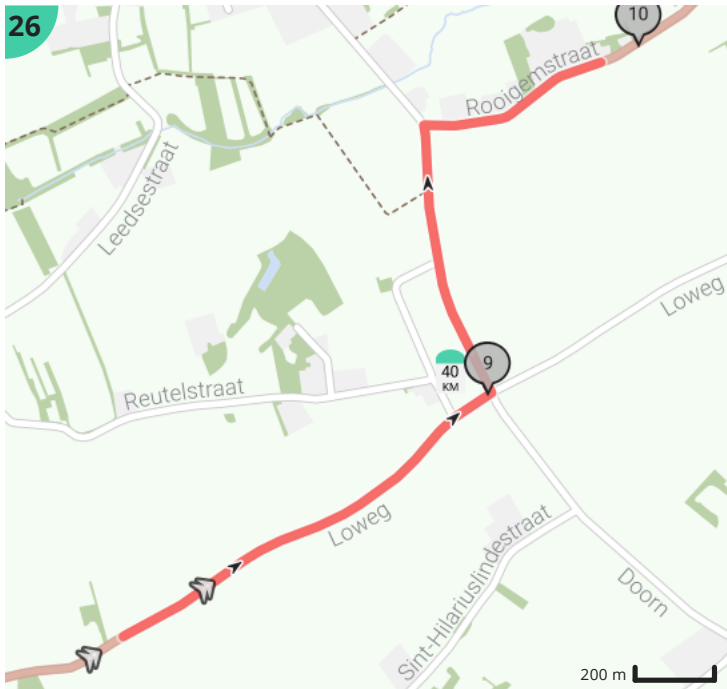
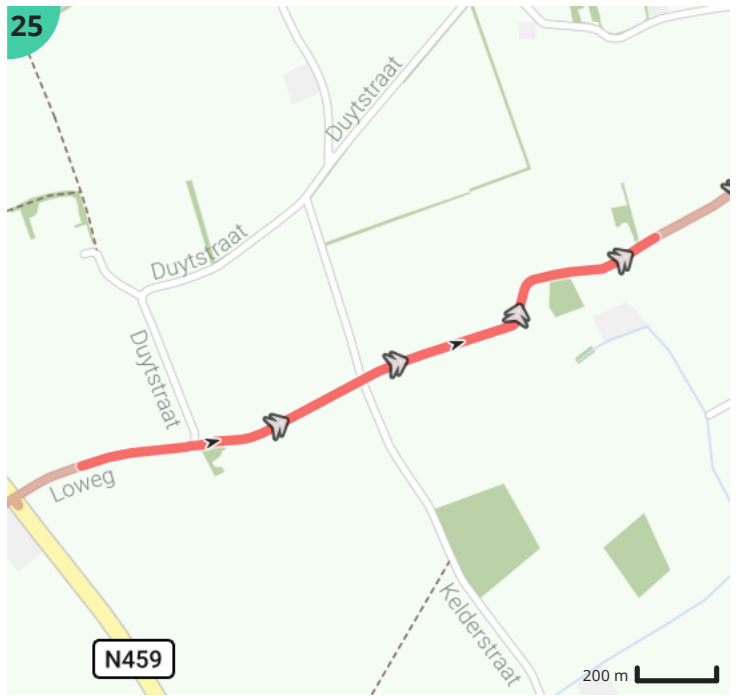
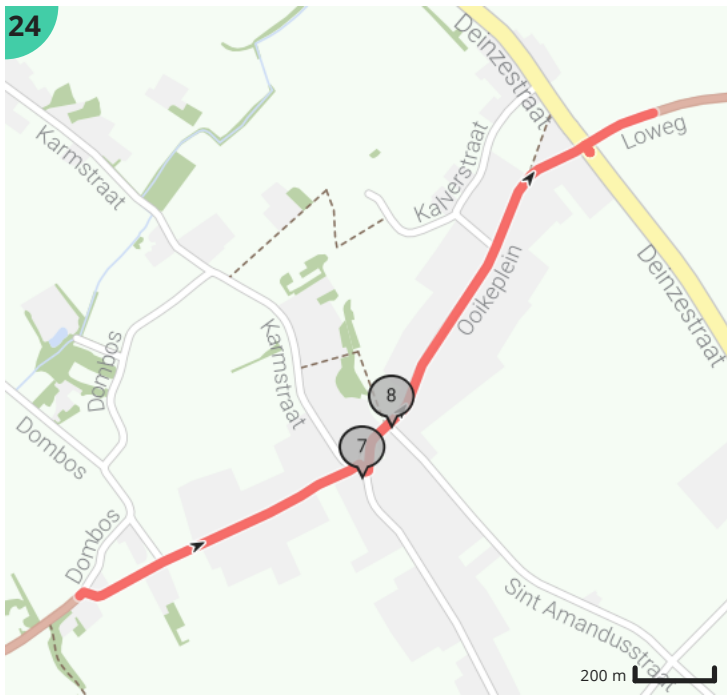




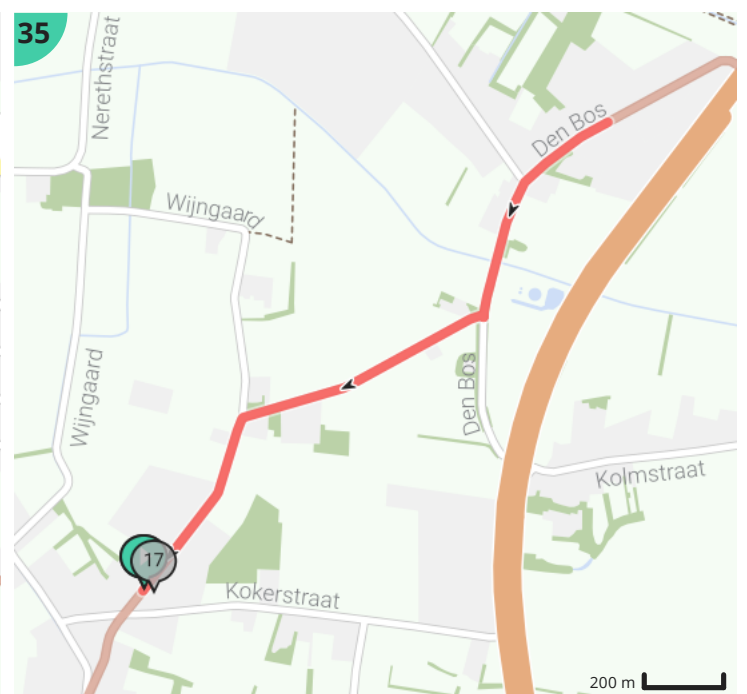
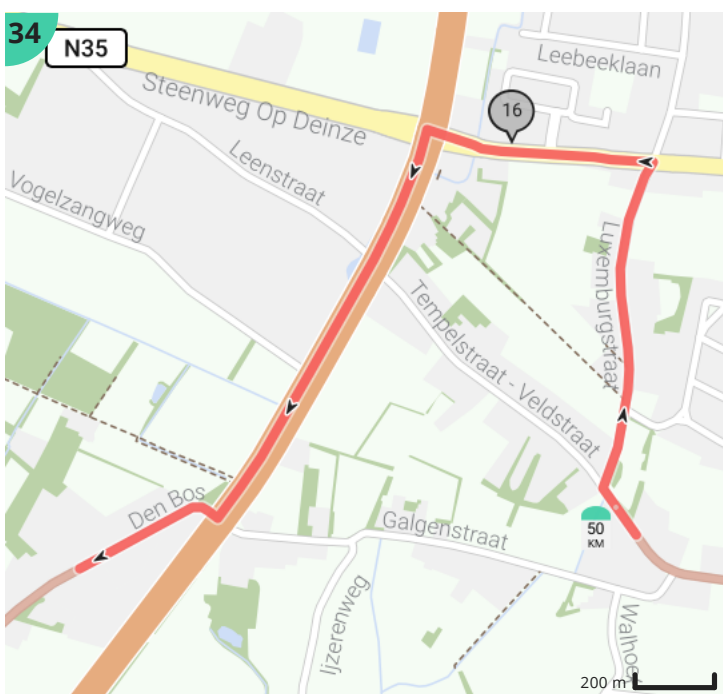
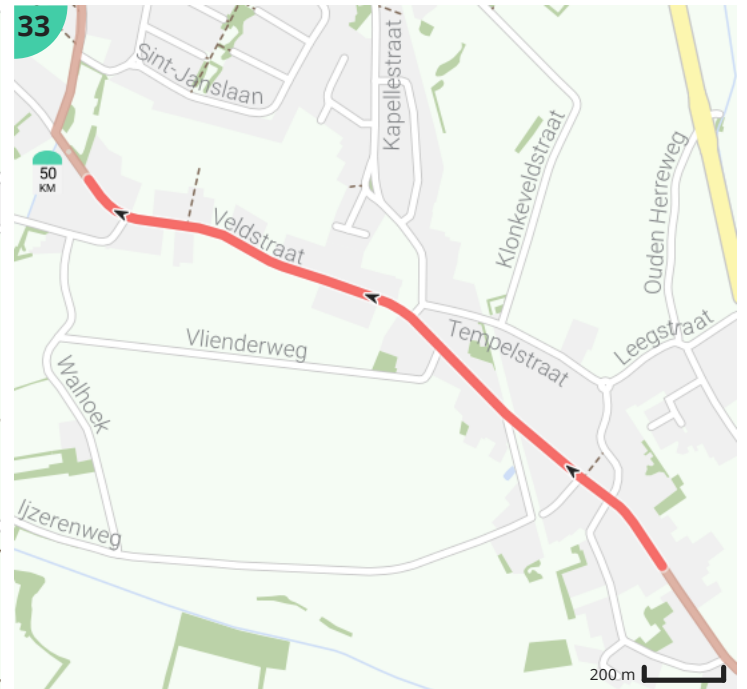
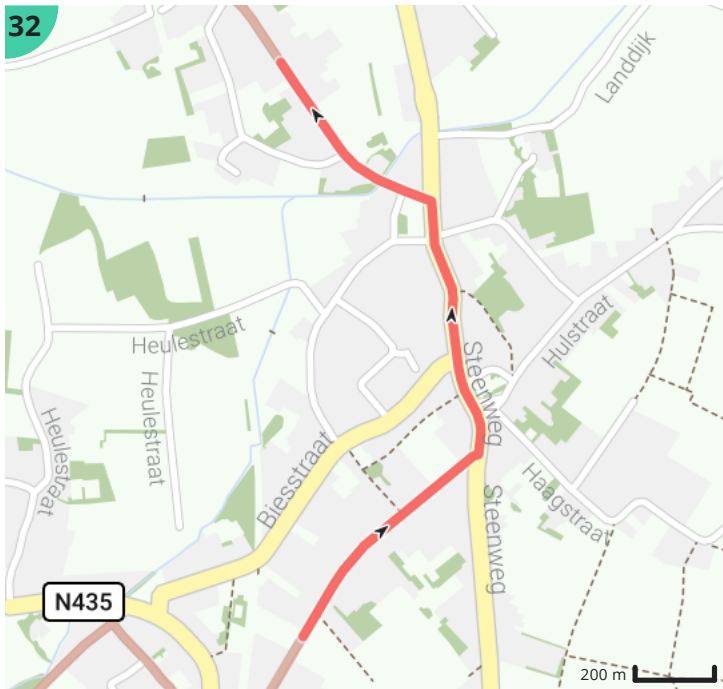
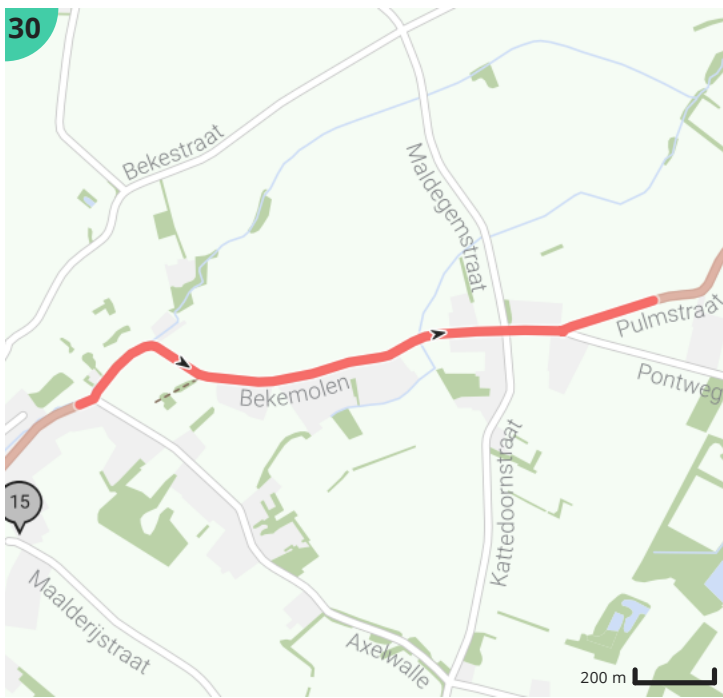


































































Totaal	Type	Kaart- nummer	Informatie	Uurrooster 30 km/h	Volgende
0.0 km		1	Beertegemstraat	0 min	549 m
0.55 km		1	Ga rechtdoor op <b>Beertegemstraat (Zingem)</b>	1 min	7 m
0.56 km		1	Sla rechts af op <b>Landegemstraat (Zingem)</b>	1 min	567 m
1.12 km		1	Sla rechts af op <b>Ouwegemstraat (Zingem)</b>	2 min	257 m
1.38 km		1	Sla links af op <b>Boeregemveld (Zingem)</b>	2 min	734 m
2.12 km		2	Sla rechts af op <b>Boeregemstraat (Zingem)</b>	4 min	6 m
2.12 km		2	Sla links af op <b>Boeregemstraat (Zingem)</b>	4 min	601 m
2.72 km		2	Sla links af op <b>Neerrechemstraat (Kruishoutem)</b>	5 min	357 m
3.08 km		3	Sla links af op <b>Ouwegemsesteenweg, N435 (Kruishoutem)</b>	6 min	13 m
3.1 km		3	Draai om en ga verder op <b>Ouwegemsesteenweg, N435 (Kruishoutem)</b>	6 min	13 m
3.11 km		3	Sla links af op <b>Kloosterstraat (Kruishoutem)</b>	6 min	216 m
3.33 km		3	Rechts afbuigen op <b>Hoogrechemstraat (Kruishoutem)</b>	6 min	661 m
3.99 km		3	Ga rechtdoor op <b>Hoogrechemstraat (Kruishoutem)</b>	7 min	2 m
3.99 km		3		7 min	653 m
4.61 km		4	kasteel della Faille d'Huyse		
4.64 km		4	Rechts afbuigen op <b>Akkerstraat (Kruishoutem)</b>	9 min	455 m
5.1 km		4	Links afbuigen op <b>Akkerstraat (Kruishoutem)</b>	10 min	718 m
5.82 km		5	Ga rechtdoor op <b>Akkerstraat (Kruishoutem)</b>	11 min	1 m
5.82 km		5	Rechts afbuigen op <b>Molenmeersweg (Kruishoutem)</b>	11 min	7 m
5.83 km		5	Links afbuigen op <b>Grasstraat (Kruishoutem)</b>	11 min	570 m
6.4 km		5	Sla rechts af op <b>Zijldegemkouterweg (Kruishoutem)</b>	12 min	1.22 km
7.62 km		6	Ga rechtdoor op <b>Zijldegemkouterweg (Kruishoutem)</b>	15 min	7 m
7.63 km		6	Sla links af op <b>Oudenaardsesteenweg, N459 (Kruishoutem)</b>	15 min	68 m
7.7 km		6	Sla scherp rechts af op <b>Kapelstraat (Kruishoutem)</b>	15 min	486 m
8.18 km		6	Sla links af op <b>Keetestraat (Kruishoutem)</b>	16 min	19 m
8.2 km		6	Ga rechtdoor op <b>Keetestraat (Kruishoutem)</b>	16 min	379 m
8.58 km		6	Sla rechts af op <b>Varentstraat (Kruishoutem)</b>	17 min	657 m
9.24 km		7	Ga rechtdoor op <b>Varentstraat (Kruishoutem)</b>	18 min	2 m
9.24 km		7	Links afbuigen op <b>Anzegemsesteenweg, N494 (Kruishoutem)</b>	18 min	817 m

10.06 km		7	Sla scherp rechts af op <b>Nokeredorpstraat (Kruishoutem)</b>	20 min	137 m
10.2 km		7	Ga rechtdoor op <b>Nokeredorpstraat (Kruishoutem)</b>	20 min	625 m
10.82 km		8	Sla links af op <b>Spichtestraat (Kruishoutem)</b>	21 min	11 m
10.83 km		8	Ga rechtdoor op <b>Spichtestraat (Kruishoutem)</b>	21 min	1.15 km
11.99 km		8	Sla links af op <b>Turkestraat (Kruishoutem)</b>	23 min	339 m
12.32 km		8	Ga rechtdoor op <b>Turkestraat (Kruishoutem)</b>	24 min	3 m
12.33 km		8	Sla rechts af op <b>Lombaertstraat (Kruishoutem)</b>	24 min	1.79 km
14.12 km		9	Ga rechtdoor op <b>Rijborgstraat (Wortegem-Petegem)</b>	28 min	21 m
14.14 km		10	Ga rechtdoor op <b>Rijborgstraat (Wortegem-Petegem)</b>	28 min	3 m
14.15 km		10	Ga rechtdoor op <b>Rijborgstraat (Wortegem-Petegem)</b>	28 min	618 m
14.77 km		10	Sla links af op <b>Pontstraat (Wortegem-Petegem)</b>	29 min	232 m
15.0 km		10	Ga rechtdoor op <b>Pontstraat (Wortegem-Petegem)</b>	29 min	803 m
15.8 km		11	Draai om en ga verder op <b>Tjammelstraat (Wortegem-Petegem)</b>	31 min	7 m
15.81 km		11	Sla rechts af op <b>Tjammelstraat (Wortegem-Petegem)</b>	31 min	522 m
16.33 km		11	Sla links af op <b>Egaalstraat (Wortegem-Petegem)</b>	32 min	1.07 km
17.4 km		12	Sla links af op <b>Heuntjesstraat (Anzegem)</b>	34 min	9 m
17.41 km		12	Ga rechtdoor op <b>Heuntjesstraat (Anzegem)</b>	34 min	366 m
17.78 km		12	Rechts afbuigen op <b>Bouvelostraat (Wortegem-Petegem)</b>	35 min	636 m
18.41 km		13	Sla links af op <b>Gotstraat (Wortegem-Petegem)</b>	36 min	9 m
18.42 km		13	Ga rechtdoor op <b>Gotstraat (Wortegem-Petegem)</b>	36 min	924 m
19.35 km		14	Sla rechts af op <b>Waregemseweg (Wortegem-Petegem)</b>	38 min	102 m
19.38 km		14	Onze-Lieve-Vrouw Geboortekerk		
19.45 km		14	Sla links af op <b>Anzegemseweg, N494 (Wortegem-Petegem)</b>	38 min	394 m
19.85 km		14	Sla rechts af op <b>Zonnestraat (Wortegem-Petegem)</b>	39 min	16 m
19.86 km		14	Ga rechtdoor op <b>Zonnestraat (Wortegem-Petegem)</b>	39 min	1.58 km
21.44 km		15	Sla links af op <b>Bergstraat (Wortegem-Petegem)</b>	42 min	5 m
21.44 km		15	Ga rechtdoor op <b>Bergstraat (Wortegem-Petegem)</b>	42 min	549 m
21.99 km		15	Sla rechts af op <b>Bergstraat (Wortegem-Petegem)</b>	43 min	270 m
22.27 km		15	Rechts afbuigen op <b>Bergstraat (Wortegem-Petegem)</b>	44 min	582 m
22.85 km		16	Sla links af op <b>Biesbosstraat (Wortegem-Petegem)</b>	45 min	14 m

22.86 km		16		45 min	1 m
22.86 km		16	Sla rechts af op <b>Biesbosstraat (Wortegem-Petegem)</b>	45 min	800 m
23.66 km		16	Sla rechts af op <b>Biesvijverstraat (Wortegem-Petegem)</b>	47 min	866 m
24.53 km		17	Links afbuigen op <b>Biesvijverstraat (Wortegem-Petegem)</b>	49 min	29 m
24.56 km		17	Ga rechtdoor op <b>Krauwelstraat (Wortegem-Petegem)</b>	49 min	197 m
24.76 km		17	Sla links af op <b>Lindestraat (Wortegem-Petegem)</b>	49 min	3 m
24.76 km		17	Sla scherp rechts af op <b>Lindestraat (Wortegem-Petegem)</b>	49 min	239 m
24.79 km		17	Sint-Martinuskerk		
25.0 km		17	Ga rechtdoor op <b>Petegemplein (Wortegem-Petegem)</b>	49 min	3 m
25.0 km		17	Sla links af op <b>Kortrijkstraat (Wortegem-Petegem)</b>	50 min	41 m
25.04 km		17	Sla rechts af op <b>Muurstraat (Wortegem-Petegem)</b>	50 min	998 m
25.85 km		18	Abdij van Beaulieu		
26.04 km		18	Ga rechtdoor op <b>Meersstraat (Wortegem-Petegem)</b>	52 min	1.71 km
27.75 km		19	Sla rechts af op <b>Minderbroederstraat, N453 (Wortegem-Petegem)</b>	55 min	678 m
28.43 km		19		56 min	287 m
28.72 km		19		57 min	3 m
28.72 km		19		57 min	308 m
29.03 km		19		58 min	3 m
29.03 km		19	Donkvijver Oudenaarde		
29.03 km		19		58 min	222 m
29.26 km		19		58 min	287 m
29.54 km		19	Ga rechtdoor op <b>Minderbroederstraat, N453 (Oudenaarde)</b>	59 min	659 m
30.2 km		19	Sla rechts af op <b>Kortrijkstraat (Wortegem-Petegem)</b>	1 h 0 min	18 m
30.22 km		19	Sla rechts af op <b>Kortrijkstraat (Wortegem-Petegem)</b>	1 h 0 min	306 m
30.53 km		19	Sla scherp links af op <b>Kortrijkstraat (Oudenaarde)</b>	1 h 1 min	70 m
30.6 km		19	Ga rechtdoor op <b>Kortrijkstraat (Oudenaarde)</b>	1 h 1 min	181 m
30.78 km		20	Sla rechts af op <b>Eekhoutstraat (Oudenaarde)</b>	1 h 1 min	323 m
31.1 km		20	Sla rechts af op <b>Eekhoutstraat (Wortegem-Petegem)</b>	1 h 2 min	653 m
31.76 km		20	Sla rechts af op <b>Biesbosstraat (Wortegem-Petegem)</b>	1 h 3 min	3 m
31.76 km		20	Sla scherp links af op <b>Biesbosstraat (Wortegem-Petegem)</b>	1 h 3 min	3 m



31.77 km		20	Sla rechts af op <b>Biesbosstraat (Wortegem-Petegem)</b>	1 h 3 min	176 m
31.94 km		21	Sla rechts af op <b>Lindestraat (Wortegem-Petegem)</b>	1 h 3 min	684 m
32.63 km		21	Sla rechts af op <b>Heerbaan (Wortegem-Petegem)</b>	1 h 5 min	848 m
33.48 km		21	Ga rechtdoor op <b>Heerbaan (Wortegem-Petegem)</b>	1 h 6 min	1 m
33.48 km		21	Sla scherp links af op <b>Moregemplein (Wortegem-Petegem)</b>	1 h 6 min	352 m
33.83 km		22	Ga rechtdoor op <b>Peperstraat (Wortegem-Petegem)</b>	1 h 7 min	339 m
33.92 km		22	Moregem		
34.17 km		22	Sla links af op <b>Oudenaardseweg (Wortegem-Petegem)</b>	1 h 8 min	8 m
34.18 km		22	Rechts afbuigen op <b>Peperstraat (Wortegem-Petegem)</b>	1 h 8 min	336 m
34.51 km		22	Links afbuigen op <b>Peperstraat (Wortegem-Petegem)</b>	1 h 9 min	714 m
35.23 km		22	Ga rechtdoor op <b>Vondelstraat (Wortegem-Petegem)</b>	1 h 10 min	265 m
35.49 km		23	Sla links af op <b>Vondelstraat (Wortegem-Petegem)</b>	1 h 10 min	103 m
35.6 km		23	Sla scherp rechts af op <b>Vondelstraat (Wortegem-Petegem)</b>	1 h 11 min	0 m
35.6 km		23	Sla scherp links af op <b>Hulstehoekstraat (Wortegem-Petegem)</b>	1 h 11 min	806 m
36.4 km		23	Rechts afbuigen op <b>Hulstehoekstraat (Wortegem-Petegem)</b>	1 h 12 min	8 m
36.41 km		23	Sla rechts af op <b>Hulstehoekstraat (Wortegem-Petegem)</b>	1 h 12 min	218 m
36.63 km		24	Sla rechts af op <b>Heuzelstraat (Wortegem-Petegem)</b>	1 h 13 min	538 m
37.17 km		24	Sla rechts af op <b>Vlaamse Ardennenstraat (Wortegem-Petegem)</b>	1 h 14 min	17 m
37.18 km		24	Ooike		
37.19 km		24		1 h 14 min	5 m
37.19 km		24	Sla links af op <b>Vlaamse Ardennenstraat (Wortegem-Petegem)</b>	1 h 14 min	706 m
37.29 km		24	Café 't Schuttershof		
37.9 km		24	Sla rechts af op <b>Deinzestraat, N459 (Wortegem-Petegem)</b>	1 h 15 min	14 m
37.91 km		24	Draai om en ga verder op <b>Deinzestraat, N459 (Wortegem-Petegem)</b>	1 h 15 min	14 m
37.93 km		24	Sla rechts af op <b>Loweg (Wortegem-Petegem)</b>	1 h 15 min	326 m
38.25 km		25	Ga rechtdoor op <b>Loweg (Oudenaarde)</b>	1 h 16 min	1.7 km
39.96 km		26	Sla links af op <b>Ledeponweg (Zingem)</b>	1 h 19 min	481 m
39.96 km		26	Doorn		

40.44 km		26	Ga rechtdoor op <b>Ledepontweg (Zingem)</b>	1 h 20 min	5 m
40.44 km		26	Sla rechts af op <b>Rooigemstraat (Zingem)</b>	1 h 20 min	611 m
40.86 km		27	De Valleihoeve		
41.06 km		27	Sla links af op <b>Rooigemstraat (Zingem)</b>	1 h 22 min	1.2 km
41.1 km		27	Rooigemvallei Hoeveslagerij		
42.26 km		28	Sla scherp links af op <b>Vaddenhoek (Oudenaarde)</b>	1 h 24 min	1 m
42.26 km		28	Sla rechts af op <b>Mullemstraat (Oudenaarde)</b>	1 h 24 min	306 m
42.57 km		28	Ga rechtdoor op <b>Mullemstraat (Oudenaarde)</b>	1 h 25 min	149 m
42.72 km		28	Ga rechtdoor op <b>Mullemstraat (Oudenaarde)</b>	1 h 25 min	714 m
42.84 km		28	In de Kroon		
42.85 km		28	Kerk van Mullem		
43.33 km		29	Den Ast		
43.43 km		29		1 h 26 min	4 m
43.43 km		29	Sla rechts af op <b>Korte Aststraat (Zingem)</b>	1 h 26 min	11 m
43.45 km		29	Sla scherp rechts af op <b>Lange Aststraat (Zingem)</b>	1 h 26 min	901 m
44.35 km		29	Sla rechts af op <b>Bekestraat (Zingem)</b>	1 h 28 min	106 m
44.45 km		29	Ga rechtdoor op <b>Bekestraat (Oudenaarde)</b>	1 h 28 min	1 m
44.46 km		29	Sla scherp links af op <b>Bekemolen (Oudenaarde)</b>	1 h 28 min	237 m
44.47 km		29	Moriaanshoofd		
44.69 km		30	Links afbuigen op <b>Bekemolen (Zingem)</b>	1 h 29 min	886 m
45.58 km		30	Rechts afbuigen op <b>Pontweg (Zingem)</b>	1 h 31 min	3 m
45.58 km		30	Draai om en ga verder op <b>Pontweg (Zingem)</b>	1 h 31 min	3 m
45.59 km		30	Sla scherp rechts af op <b>Pulmstraat (Zingem)</b>	1 h 31 min	586 m
46.17 km		31	Sla links af op <b>Pulmstraat (Zingem)</b>	1 h 32 min	762 m
46.94 km		31	Sla rechts af op <b>Stroomken (Zingem)</b>	1 h 33 min	235 m
47.17 km		31	Sla links af op <b>Zandstraat (Zingem)</b>	1 h 34 min	17 m
47.19 km		31	Ga rechtdoor op <b>Zandstraat (Zingem)</b>	1 h 34 min	18 m
47.21 km		31	Sla rechts af op <b>Kruishoutemsesteenweg, N435 (Zingem)</b>	1 h 34 min	64 m
47.27 km		31	Sla links af op <b>Burgemeester P. Ceuterickstraat (Zingem)</b>	1 h 34 min	640 m
47.91 km		32	Sla links af op <b>Steenweg (Gavere)</b>	1 h 35 min	438 m
48.35 km		32	Ga rechtdoor op <b>Carlos Dierickxplein (Gavere)</b>	1 h 36 min	16 m

48.37 km		32	Sla links af op <b>Carlos Dierickxplein (Gavere)</b>	1 h 36 min	53 m
48.42 km		32	Ga rechtdoor op <b>Veldstraat (Gavere)</b>	1 h 36 min	1.46 km
49.88 km		33		1 h 39 min	5 m
49.89 km		33	Ga rechtdoor op <b>Veldstraat (Gavere)</b>	1 h 39 min	193 m
50.08 km		34	Sla rechts af op <b>Luxemburgstraat (Zingem)</b>	1 h 40 min	584 m
50.67 km		34	Sla scherp links af op <b>Stationsstraat, N439 (Gavere)</b>	1 h 41 min	401 m
50.91 km		34	Gabriëls tankstation		
51.07 km		34	Sla links af op <b>Gentsesteenweg, N60 (Nazareth)</b>	1 h 42 min	13 m
51.08 km		34	Ga rechtdoor op <b>Gentsesteenweg, N60 (Nazareth)</b>	1 h 42 min	758 m
51.84 km		34	Sla rechts af op <b>Den Bos (Zingem)</b>	1 h 43 min	696 m
52.54 km		35		1 h 45 min	4 m
52.54 km		35	Draai om en ga verder op <b>Den Bos (Zingem)</b>	1 h 45 min	-95 m
52.45 km		35	Sla scherp links af op <b>Beertegemstraat (Zingem)</b>	1 h 44 min	810 m
53.26 km		35		1 h 46 min	