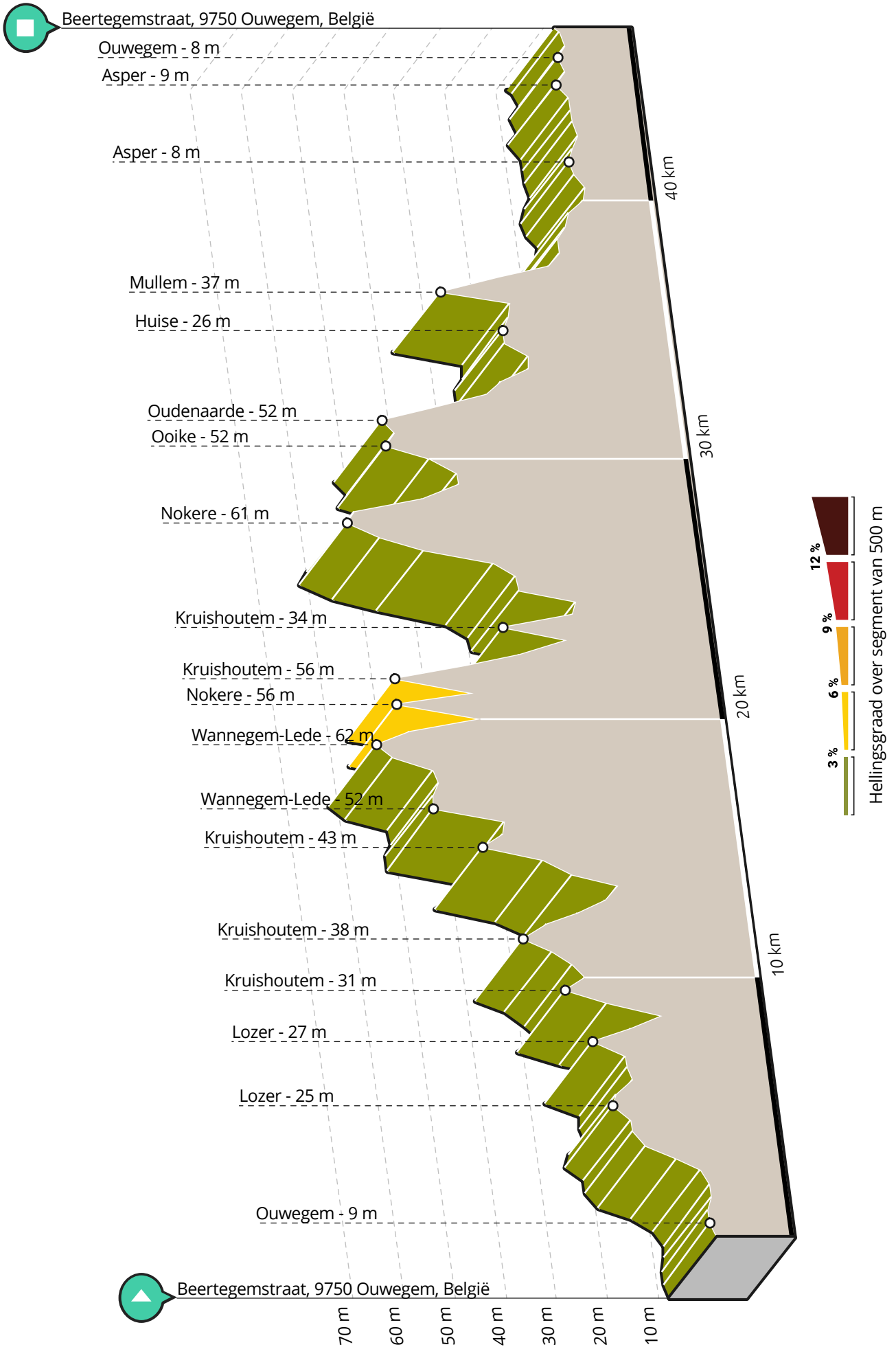

De2Pk'tjes verhuringen - Trois Villages

Deze route wordt jou aangeboden door

de2Pk'tjes - verhuring







De2Pk'tjes verhuringen - Trois Villages



Lengte: 46.7 km



Stijging: 297 m



Moeilijkheidsgraad: 4/10



Beertegemstraat, 9750 Ouwegem, België



Beertegemstraat, 9750 Ouwegem, België

Routebeschrijving

Van Beertegemstraat 73, 9750 Ouwegem, België

Naar Beertegemstraat 73, 9750 Ouwegem, België

De2Pk'tjes verhuringen - Trois Villages

Een leuke rondrit langs drie pitoreske dorpjes. We rijden eerst naar Wannegem-Lede, vervolgens naar Nokere en nadien naar Mullem en eindigen terug bij De2Pk'tjes in Kruisem. Door de afstand is deze route ideaal als 'Sunsetcruise' of afterwork eventueel in combinatie met de Apéro formule. We rijden o.a. via enkele kastelen en kerken, Lozer(bos), Wannegem-Lede, Nokereberg, Ooike, Mullem, Den Ast, (Reistijd: 1/2 dag - 47 km)

Bezienswaardigheden



Spaarbekken



- Afstand langs route: 3.13 km



Afbeelding 1: Spaarbekken

Het wachtbekken dient vooral om het vele water (een ook een beetje slib) van akkers op te vangen – zodat de verder in Ouwegem gelegen beken en aanpalende gebieden niet zouden overstromen. Er is een

peilcontrole. Als het water verder afwaarts te hoog komt te staan, wordt het water tijdelijk opgehouden in het wachtbekken (met een soort stuw).



kasteel della Faille d'Huyse



- Afstand langs route: 6.24 km



Afbeelding 2: kasteel della Faille d'Huyse

Weerspiegeld in een vijver van het park, zie je het kasteel della Faille d'Huyse (dat reeds sinds 1654 in het bezit is van de familie) en de omwalde kasteelhoeve het Neerhofkasteel. Op deze plaats stond lang geleden een feodaal slot.



Lozer



- Afstand langs route: 6.88 km



Afbeelding 3: Lozer (Bron: PMRMaeyaert)

Lozer is een dorp in de Belgische provincie Oost-Vlaanderen en een deelgemeente van Kruisem. Lozer was vroeger een gehucht van de gemeente Huise, maar bij de gemeentelijke fusies in 1977 werd Huise een deelgemeente van Zingem en Lozer een deelgemeente van Kruishoutem. In 2019 fuseerden

Zingem en Kruishoutem in de gemeente Kruisem.
Een oude vermelding van de plaats dateert van rond 1185 als "Losere". In 1654 kocht de familie della Faille de heerlijkheid Huise; sinds 1736 dragen ze de naam della Faille d'Huysse. Door deze familie werd het gehucht en de nieuwe parochie uitgebouwd, met in 1844 de bouw van een kerk, kerkhof en pastorie.

Lozerbos

 - Afstand langs route: 7.78 km



Afbeelding 4: Lozerbos

Voor het grote Lozerboscomplex werkten Aminal, VLM, de gemeente Kruishoutem, andere administraties en de boseigenaar maatregelen uit om diverse vormen van recreatie mogelijk te maken en in goede banen te leiden. Elk type recreant (fietser, wandelaar, ruiter) heeft er een eigen parcours. Tegelijkertijd worden de meest waardevolle zones van het bos gevrijwaard tegen recreatiedruk.

De Zandvlooi

 - Afstand langs route: 9.23 km

Gelegen aan de voet van de Vlaamse Ardennen, tussen Schelde en Leie, dicht bij de Zwalmstreek en aan de rand van de Lozerse bossen.

In een rustige omgeving treft men er een volkse sfeer aan met speelplein - krulbollen - terras - café - snacks - pannenkoeken - ijscoupes -verschillende streekbieren.

www.dezandvlooi.be



Afbeelding 5: De Zandvlooi (Bron: William Roelens)

De Zandvlooi

 - Afstand langs route: 9.23 km


In een rustige omgeving treft men er een volkse sfeer aan met speelplein - krulbollen - terras - café - snacks - pannenkoeken - ijscoupes -verschillende streekbieren.

De sluitingsdagen zijn:

Maandag vanaf 18h

Dinsdag & Woensdag

Schietsjampettermolen

 - Afstand langs route: 15.54 km



Afbeelding 6: Schietsjampettermolen

Deze molen kende een bewogen geschiedenis. Het was bekend dat op deze plaats in Wannegem-Lede ooit een windmolen werd opgericht in voor 1571. Deze molen, in de volksmond 'Grote Molen' genaamd, stortte evenwel in op 27 oktober 1959. De huidige molen stond tot 1982 in het West-Vlaamse

Houthave en werd vermoedelijk opgericht in 1796. Bij de aanvangsfase van de verhuis naar Wannegem-Lede werd de molen met hand en tand verdedigd door de toenmalige Houthaafse veldwachter, die zelfs niet aarzde zijn pistool te trekken en te schieten. Vandaar de naam van deze molen. Ligt op het parcours van de Rooigemsebeek wandelroute.

Voor bijkomende informatie klik hier



Houtavemolen of Schietsjampettermolen.



- Afstand langs route: 15.55 km



Afbeelding 7: Houtavemolen of Schietsjampettermolen.

In de 16e eeuw stond hier zeker reeds een standerdmolen. Een storm werd deze op 27 oktober 1959 teveel, en hij ging tegen de vlakte. Zijn opvolger, de huidige molen, is afkomstig uit Houtave. De staak van deze molen dateert uit maar de staak dateert uit 1796.

Hij werd 10 juli 1981 naar de huidige standplaats overgebracht. Dit verliep niet zonder problemen. Bij de ontmanteling te Houtave op 10 maart 1981 wilde de plaatselijke veldwachter met een vuurwapen verhinderen dat de molen werd opgeladen. Vandaar de naam 'Schietsjampettermolen'. Het gerecht moest ingeschakeld worden om de molen te kunnen verplaatsen.

De restauratie duurde tot 1987. Er werden opnieuw (net zoals in Houtave) houten pestelroeden aangebracht, hetgeen een aantal keren geleid heeft tot roedebrek. In 2003 werd een nieuw prototype houten gevluht aangebracht: tropisch hardhout (bilinga), versterkt met inox staven en epoxyhars. De

gietijzeren askop is nog afkomstig van de molen te Houtave en werd gegoten door Joseph Van Aerschot uit Herentals. Er zijn zeer diepe ashuizen, dit in verband met de pestelroeden die de molen steeds gehad heeft (melding Nico Jurgens, Hoorn). De molen is draaivaardig en wordt in 2007 ook maalvaardig gemaakt.

Achter de toevoeging van deze bilinga houtsoort zit een interessante verklaring. Van oudsher heeft men last dat de roeden afbreken (pestelbreek). Omdat dit niet zonder gevaar is (en uiteraard de molen beschadigd), heeft men (Ministerie van de Vlaamse Gemeenschap met tesamen met molendeskundigen, architecten, studiebureaus...) na veel studiewerk een oplossing uitgedokterd. Bilingahout, versterkt met epoxyhars zou de kans op breuken moeten verkleinen, zonder het principe van de houten molen met voeten te treden. De Schietsjampettermolen is de eerste die hiermee uitgerust werd (met dank aan Karel Van Belleghem).

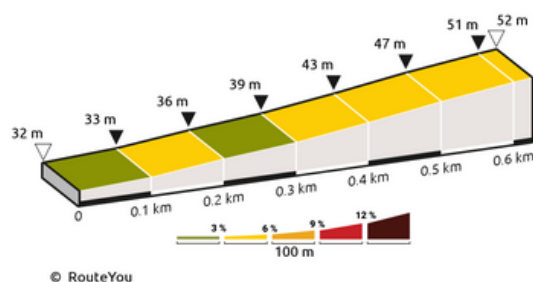


Molenstraat



- Afstand langs route: 15.57 km

MOLENSTRAAT
4 m D+ / 0.63 km



Afbeelding 8: Molenstraat

Molenstraat

Beklimmingscode van RouteYou :

E_4_e

Lengte : 0.63 km

Stijging : 20 m

Gemiddelde hellingsgraad : 3 m / 100 m - 3.2 %

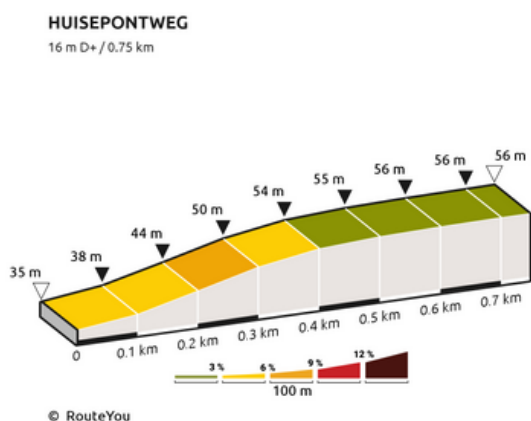
Maximale hellingsgraad : 4.34 %



Huisepontweg



- Afstand langs route: 15.58 km



Afbeelding 9: Huissepontweg

Huissepontweg
 Beklimmingscode van RouteYou :
 E_5_d
 Lengte : 0.75 km
 Stijging : 21 m
 Gemiddelde hellingsgraad : 3 m / 100 m - 2.69 %
 Maximale hellingsgraad : 6.11 %

Sint-Machutuskerk

6 - Afstand langs route: 15.98 km



Afbeelding 10: Sint-Machutuskerk

De Sint-Machutuskerk kreeg het op het einde van de Eerste Wereldoorlog zwaar te verduren. Bij de heropbouw kwam er echter hulp van de andere kant van de oceaan. Henri Gabriëls, de bisschop van Ogdensburg, een stad in de Amerikaanse staat New York, schonk de kerk twee mooie glasramen. De gulle schenker was geen onbekende in Wannegem. Henri was hier geboren als derde kind (van negen) van metselaar Leopold en naaister Rosalie.

Op school in Oudenaarde was al snel duidelijk geworden dat Henri een primus was. En ook al was dat voor het eenvoudige gezin niet evident, mocht hij

verder studeren voor priester. Hij werd gewijd op een ogenblik dat heel wat mensen naar Amerika emigreerden om aan de bittere armoede te ontsnappen. Weliswaar tot wanhoop van de Amerikaanse clerus, die onvoldoende roepingen telde om de groeiende kudde te hoeden. De Gentse bisschop gaf daarom gevolg aan een oproep van zijn confrater uit New York en zond Henri de oceaan over waar hij op zijn beurt geschiedenis schreef.

TIP: Heemkundige kring Hultheim noteerde zijn levensverhaal: <http://www.hultheim.be/index.php/krasse-kruishoutemnaren/21-kruishoutemse-kronieken/2013/169-henri-gabriels-1838-1921-van-snotneus-te-wannegem-tot-bisschop-in-ogdensburg>

Nokere Berg

7 - Afstand langs route: 19.3 km



Afbeelding 11: Nokere Berg (Bron: YellowMonkey/Blnguyen - Photograph made by YellowMonkey/Blnguyen - Wikipedia)

Nokere Berg is de kasseistrook die beroemd is als aankomstplaats van Noekere Koerse. Het is hier dat in 2010

Kurt Hovelijnck opnieuw viel bij de aankomst van Nokere Koerse 2010, net 1 jaar, dag op dag, na zijn extreme val in Zingem. Een jaar voordien, tijdens een doordeweeks trainingstochtje langs deze Scheldedijk tussen Zwijnaarde en Oudenaarde met zijn vriend en wielercollega, ploegmaat Wouter Weylandt bij Quick-Step, liep het fout. In Zingem trokken ze een spurtje maar op volle snelheid brak het achterstel van

de fiets af. Hij vloog over het stuur en viel op zijn hoofd. Hij had geen helm aan . Wouter Weylandt belde direct de ambulance op en eiste dat de MUG zou komen omdat hij wist dat zijn vriend Kurt er niet goed aan toe was. Dat heeft zijn leven gered. Hij was buiten bewustzijn en er kwam bloed uit zijn oren. In het UZ Gent haalden ze twee grote delen uit zijn schedel om de druk door de zwelling van zijn hersenen weg te nemen. Hij bleef drie weken in coma. Na zijn coma werkte hij keihard om terug op niveau te raken. Net één jaar nadien, op 17 maart 2010 fietste hij opnieuw, en nam hij deel aan Nokere Koerse 2010. In de sprint hier op Nokere Berg viel hij opnieuw! Op diezelfde dag, 17 maart.

Nokere

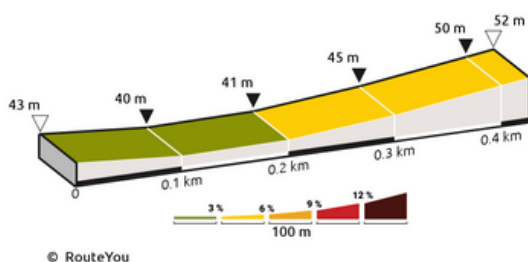
7 - Afstand langs route: 19.55 km

Waregem is met zijn hippodroom immers het Belgische mekka van de paardensport. De Grote Steeple Chase van Vlaanderen, die jaarlijks tijdens Waregem Koerse gelopen wordt (de dinsdag na de laatste zondag van augustus), moet in niets onderdoen voor die andere grote hindernissen, de Grand National op de Aintree-renbaan in het Britse Liverpool. Wortegem en vooral Nokere pikken gretig een graantje mee van de Waregemse vermaardheid. Heel wat raspaarden staan hier op stal. Bij sommige hoort zelfs een kleine oefenrenbaan.

Nokereberg

7 - Afstand langs route: 19.59 km

NOKEREBERG
11 m D+ / 0,43 km



Afbeelding 12: Nokereberg

Nokereberg

Beklimmingscode van RouteYou :

E_5_d

Lengte : 0.43 km

Stijging : 12 m

Gemiddelde hellingsgraad : 3 m / 100 m - 2.55 %

Maximale hellingsgraad : 5.79 %

Kordaalroute

7 - Afstand langs route: 19.77 km



Afbeelding 13: Kordaalroute

Kort maar krachtig, die Kordaalwandelroute: zes kilometer stappen langs de kastelen van Nokere (Kruishoutem). We wandelen door natuurreservaat Het Kordaalbos en komen langs de prachtige kastelen de Bonneval en Casier, beide met een schitterend kasteelpark inclusief vijver en omwalling. Het dorpspleintje van Nokere is een pareltje. De steile kasseiweg die er naartoe leidt, staat bekend als Nokere Berg. Niet zomaar een helling, want volgens geologen is dit de officiële scheiding tussen Laag- en Midden-België. Het is maar dat u het weet als u nog eens het wegebuletin hoort.

Voor bijkomende informatie klik hier

Holstraat

7 - Afstand langs route: 19.93 km

Holstraat

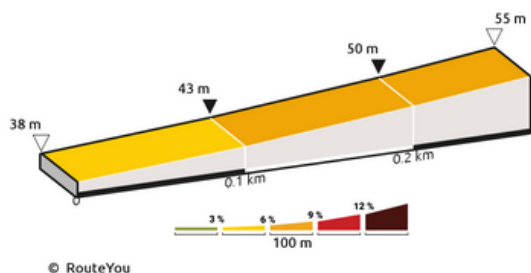
Beklimmingscode van RouteYou :

E_3_d

Lengte : 0.27 km

Stijging : 17 m

HOLSTRAAT
11 m D+ / 0.27 km



Afbeelding 14: Holstraat

Gemiddelde hellingsgraad : 6 m / 100 m - 6.45 %
Maximale hellingsgraad : 7.92 %



Kruidenkwekerij Claus



- Afstand langs route: 20.84 km

Kruiden Claus is een kruidenkwekerij gespecialiseerd in de teelt van kruiden in pot. Groothandelaar en particulier kunnen er terecht voor een groot assortiment kruidenplanten, aardbeiplanten, eetbare bloemen en vergeten groenten: culinaire tuinkruiden, bijzondere kruidenplanten, medicinale kruidensoorten, aromatische planten en bijzondere vergeten groenten in alle geuren, kleuren en smaken. Naast het ruime aanbod kwalitatief plantgoed voor de eetbare tuin, is Kruiden Claus dé plek bij uitstek voor jong en oud om de wondere wereld van kruiden in al zijn facetten te ontdekken; Geleide bedrijfsbezoeken, inspirerende voordrachten, educatieve arrangementen, kruidige workshops tot gekruide lunches of diners op hoog culinair niveau maken van kruidenkwekerij Claus dé belevenisplek bij uitstek om alle zintuigen te prikkelen. Verder zijn we als innovatieve kwekerij de geschikte partner voor het 'bijkruiden' van al uw projecten; een origineel 'doopsuiker', een pittig relatiegeschenk, de kruidige aankleding of tafeldecoratie bij een huwelijk tot de invulling en uitwerking van urban farms en rooftop gardens. De kwekerij is gelegen in Kruishoutem (Oost-Vlaanderen, België), aan de voet van de Vlaamse Ardennen en dicht bij de grootsteden Gent en Kortrijk.



Kasteel van Nokere



- Afstand langs route: 24.78 km



Afbeelding 15: Kasteel van Nokere (Bron: Marc Ryckaert (MJJR))

Het kasteel van Nokere ofwel Kasteel Casier, genoemd naar de eigenaren uit het geslacht Casier, ligt in de Kasteeldreef in het dorpje Nokere, deelgemeente van Kruisem. Het kasteel dateert van voor de 16de eeuw en is in 1596 afgebrand. Het werd herbouwd door Mathieu-Xavier de Ghellinck, die in 1727 de heerlijkheid Nokere had aangekocht. Van 1773 tot 1783 werden de twee zijvleugels opgetrokken en kreeg het kasteel zijn huidig classicistisch uitzicht. Vlakbij staan enkele dienstgebouwen waaronder een 17de-eeuws poortgebouw met grafsteen van Jacob van Gavere en een koetshuis met een assortiment koetsen uit de 18de en 19de eeuw.

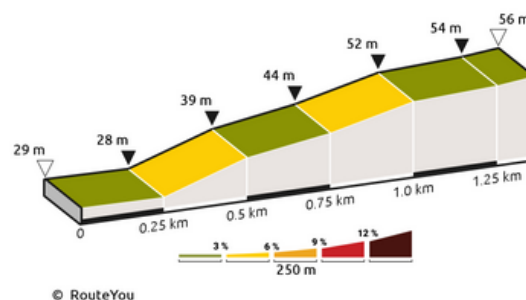


Turkestraat



- Afstand langs route: 26.35 km

TURKESTRAAT
27 m D+ / 1.36 km



Afbeelding 16: Turkestraat

Turkestraat
Beklimmingscode van RouteYou :

E_5_e

Lengte : 1.36 km

Stijging : 28 m

Gemiddelde hellingsgraad : 2 m / 100 m - 1.93 %

Maximale hellingsgraad : 4.52 %



Ooike



- Afstand langs route: 29.65 km



Afbeelding 17: Ooike (Bron: *Rikske99*)

Ooike is een dorp in de Belgische provincie Oost-Vlaanderen en een deelgemeente van Wortegem-Petegem. Het dorp ligt aan de rand van de Vlaamse Ardennen.

Volgens Antonius Sanderus wordt in de Salische wet reeds de melding gemaakt van Edycke. Deze plaatsnaam eindigend op ycke duidt op een Keltische oorsprong. Volgens Carnoy O.N.C.B., deel 2 blz.514 schrijft men in 964 de naam Hoica. Hoica is Volkslatijn en zou "kleine weide" betekenen. De vermelding Hoica dateert omstreeks 967 volgens het jaarboek van de Sint-Pietersabdij te Gent. Toch blijkt uit een vondst van een gulden medaille van de Romeinse keizer Vespasianus en evenals uit oude wegtracés dat er nog een oudere bewoning is geweest in de laat-Romeinse tijd. Volgende namen van deze gemeente werden achtereenvolgens teruggevonden: Odika omstreeks 1038; Odecke omstreeks 1175; in een keure van 1232 de naam Uka ;in het renteboek van het hospitaal te Oudenaarde van het jaar 1272 de naam Odeke; in 1450 de naam Oedeke; in 1455 Oycke in de stadsrekeningen, 171 recto, van Oudenaarde; in 1485 Hoeyke volgens het dagboek van oppervoogden te Oudenaarde; in 1612 de naam Oyke in de beschrijvinghe van alle Nederlanden, Amsterdam; volgens de gemeentezegels omstreeks 1796 tot en met 1917 de naam Oycke; volgens de gemeentezegel van 1918 de naam Ooike; volgens de gemeentezegels van 1919 tot en met 1940 terug de

naam Oycke; vanaf 1941 tot heden de naam Ooike.



Café 't Schuttershof



- Afstand langs route: 29.74 km



Afbeelding 18: Café 't Schuttershof



Doorn



- Afstand langs route: 32.38 km



Afbeelding 19: Doorn

Dit is een gekende kasseistrook waarop men in de Ronde van Vlaanderen fietst.

Beschrijving te vinden op volgende locatie:

<http://www.rvv.be/nl/toerisme/hellingen-en-kasseien/2.140/Doorn>

Licht dalend. Kasseistenen liggen er niet optimaal bij.

Afstand: 1650m

Moeilijkheidsgraad: 4


Straat: Doorn

Plaats: Oudenaarde (Eine)

Routes die hier langskomen: Fietsnetwerk Vlaamse

Ardennen , Ronde van Vlaanderen-fietsroute: blauwe lus.

Valleihoeve

 - Afstand langs route: 33.27 km


Tien jaar geleden hadden Herman en Annick van de Valleihoeve de keuze: hun landbouwbedrijf drastisch vergroten of aan landbouwverbreding doen door verse landbouwproducten aan de eindconsument aan te bieden. Gelukkig voor jou kozen ze voor dat laatste.

In hun mooi gerestaureerde Smulschuur van 1732 of op het zomerterras kan je wegsmelten bij vers gedraaid hoeveroomijs met vers geplukte aardbeien of een van de andere producten die net zijn geoogst. En waarom speel je geen een partijtje 'valleigolf'? Niet bang zijn, op de weide lopen enkel koeien, geen stieren.

Annick legt ouders met kinderwagens of mensen die minder mobiel zijn ook graag uit hoe ze van hieruit een wandeling langs geasfalteerde wegen kunnen maken met uitzicht over de weide kouters.

Praktische info: Rooigemstraat 15, Zingem / 09 383 63 43 / www.valleihoeve.be


De Valleihoeve

 - Afstand langs route: 33.27 km

Gezellig terras op de hoeve waar je steeds heerlijke hoeve producten kunt nuttigen of verkrijgen om thuis verder van te genieten. Naast dit alles bieden wij ook valleigolf aan. Een leuke plattelandsactiviteit midden in de weide voor jong en oud.

Gesloten op donderdag & vrijdag

Rooigemvallei Hoeveslagerij

 - Afstand langs route: 33.52 km

In 2003 namen Peter en Katelijne de varkenshouderij over van Peters ouders. Ook hier wordt een verhaal geschreven van eerlijke, lokale voedselproductie. Elk biggetje dat hier wordt geboren, blijft op de hoeve tot het een slachtrijp varken is. Bovendien wordt ook het laatste schakeltje in de voedselketen, de verkoop aan de eindconsument, hier verzorgd.




Afbeelding 20: Rooigemvallei Hoeveslagerij

De slagerij is elke 2de en 4de vrijdag van 17 tot 19.30 uur en iedere 2de en 4de zaterdag open van 9 uur tot 13 uur.

Praktische info: Rooigemstraat 19, Zingem / 0497 99 80 34 / www.rooigemvallei.be

In de Kroon

 - Afstand langs route: 35.25 km

In De Kroon is gelegen in de dorpskern van het schilderachtige Mullem. Het etablissement heeft een typisch landelijk karakter en is bekend vanwege zijn grondig geselecteerde bier- en wijnkaart.

maandag - woensdag

gesloten

donderdag- t.e.m. zondagavond

18.00 - 21.00 u (laatste bestelling keuken).


Het restaurant sluit om 23.30 u.

zondagmiddag

12.00 - 14.00 u (laatste bestelling keuken).

Het restaurant sluit om 15.30 u.

Kerk van Mullem

 - Afstand langs route: 35.28 km

De Sint-Hilariuskerk heeft een vierkante toren in Doornikse kalksteen, die vroeger met de Schelde gemakkelijk waren aan te voeren, in Romaanse stijl opgetrokken, en dateert uit de 12e eeuw.

Nestplaats voor Gierzwaluwen. Er is ook door RLVA een (kerk) uilenbak geplaatst.

De pastorie met tuin en wal sluit mooi aan bij de kasteeltuinen, in de voortuin een prieeltje gemaakt met lindes.



Afbeelding 21: Kerk van Mullenem



Sint-Hilarius

14

- Afstand langs route: 35.28 km



Afbeelding 22: Sint-Hilarius (Bron: Verhelst, Julie, 27-02-2016, ©Vlaamse Gemeenschap)

Georiënteerde kerk, gewijd aan Sint-Hilarius, met in kern Romaanse kruisingstoren met deels ommuurd kerkhof gelegen in het uiterste westen van de gemeente, aan de rand van de moerassige weiden. Kerkhof met witgeschilderde bakstenen kerkhofmuur met in het midden, zowel aan de kerkhofzijde als de straatzijde, een calvarie kruisbeeld. De eerste gegevens gaan terug op een charter van Lodewijk II, van 19 maart 877. Het blijft

evenwel onduidelijk of deze kerk al dan niet later verbouwd werd tot de huidige en of er aanvankelijk een gebouw van vergelijkbare materialen bestaan heeft. De kerk was oorspronkelijk wellicht een bedehuis ten behoeve van de heer en zijn gevolg. De stichtingsdatum is onbekend maar wordt gesitueerd in de 12de eeuw. Het patroonaatsrecht van de kerk behoorde toe aan het kapittel van Doornik. De oorspronkelijke Romaanse kerk werd aangepast circa 1615-1625 met de bouw van het koor, kapel en schip; ingrepen van voor 1637 met de vervanging van de scheibogen, overwelling van de noordelijke kapel en aanbrengen van één dak. Tijdens de 18de eeuw werden heel wat kerkelijke voorwerpen (kelken, cibories, kandelaars, kazuifels en dergelijke) van het opgeheven urbanistenklooster (Rijke Klaren) van Petegem aan de kerk geschonken. Circa 1817 werd bij de afbraak van het kasteel van Huise een laat 18de-eeuws portaal in de westelijke gevel van de kerk geplaatst. Dit portaal draagt een Latijns opschrift waaruit kan worden afgeleid dat pastoor F. De Smet voor deze overbrenging zorgde. Tussen 1858-1861 gehele restauratie, vergroten van koor en sacristie, aanpassen van de daken, plaatsen van pinakels op de dakrand van de westelijke gevel. In 1952 werd door architect H. Vaerwyck-Suys de toren volledig gerestaureerd. Deze werd volledig afgebroken en heropgebouwd met de oude stenen en sporadisch nieuwe Doornikse hardsteen voor de hoeken, de algemene torenconstructie werd door middel van een inwendig gewapend betonskelet verstevigd, de houten timmer van de torennaald werd door een metalen constructie vervangen. De toren en de noordoostelijke kapel kregen een nieuwe leien bedaking, de westgevel werd ontdaan van haar pinakels. Eind 1970 werd de vloer volledig uitbroken om centrale verwarming aan te leggen. Onderzoek wees uit dat de kerk reeds in de Romaanse tijd drie beuken had, dus geen éénbeukige kerk, zoals tot dan toe werd verondersteld, drie traveeën geritmeerd door rechthoekige pijlers. Pas na archeologische en fysische prospectie; kon de volledige herstelling van de kerk doorgaan. Eerstgenoemde gebeurde in 1980-1981 en men ontdekte restanten van de gotische tegelvloer, de fundamente van een volwaardig rechthoekig koor, een fundering van de Romaanse altaarsokkel, beide van Doornikse breuksteen, sporen van zitbanken rond de Romaanse pijlers; ook drie graven, wellicht stammend van voor de aanleg van de kerk. Kerk met anderhalve travee verlengd, het koor vergroot,

noordelijk aanbouwsel en sacristie van twee vensters voorzien, verhogen van de zuidelijke beukmuur, in metselen van de Calvarie in de kerkhofmuur, herloden van de glasramen, muren en kruising van hun pleisterwerk ontdaan, het doksaal tegen de westelijke gevel gerenoveerd en een nieuwe metalen spiltrap. De huidige plattegrond ontvouwt een driebeukige in kern Romaanse kerk van vier traveeën zonder transept, met sacristie en koor en vierkante kruisingstoren met achthoekige torenspits. Opgetrokken uit voornamelijk Doornikse breuksteen, grootste deel van de Noordelijke zijgevel en kruising. Baksteengebruik in schip en toren, ingewerkte hoektorentjes in natuursteen. Eén groot geknikt zadeldak (leien) met hoge naaldspits. Westgevel, tijdens 1858-1861 voorzien van pinakels die werden verwijderd in 1952 wordt geritmeerd door pilasters en werd circa 1817 voorzien van een decoratief uitgewerkt rechthoek. arduinen portaal uit laat 18de eeuw, met geprofileerde rondbogige deuromlijsting met versierde sluitsteen geflankeerd door festoenen en bekroond door architraaf. Zijlings oculi met waterlijstje met in vierpas uitgewerkte glasramen. Bakstenen Davidster rond een cirkelvormig venster met daarboven kruisvormige lichtopening boven het portaal. Noordelijke zijgevel met vier rondbogige tweelichten en sporen van vroegere muuropeningen. Vierkante kruisingstoren met achthoekig klokkenkamer geflankeerd door vier hoekpilaren, bekroond door achthoekige naaldspits. Toren geritmeerd door twee kordonlijsten en rondbogige tweelichten, deelzuiltje met knoppenkapiteel. Ten noordoosten, kooruitbreiding of devotiekapel en familiebegraafplaats voor de familie le Poyvre met rechtse steunbeer, smalle getoogde deur en twee spitsbogige dakvensters. Ten oosten, koor onder sterk afhellend dak, oostgevel geritmeerd door pilasters en oculus, rondbogige vensters in de zijgevels. Zuidzijgevel met twee rondbogige dakvensters in de sacristie, verder identiek uitgewerkt als noordelijke zijgevel; eerstgenoemde later in baksteen en laatstgenoemde voornamelijk in Doornikse breuksteen uitgewerkt. Interieur thans witgeschilderd. Rondbogige tweelichten verlichten de zijbeuken met stucplafond. Rondbogige scheibogen op zuilen met veelhoekige bekroning scheiden de middenbeuk met stucplafond van de zijbeuken. In het westen het orgel. Kruising op kruisribgewelf met rondbogen; schip met stucplafond verrijkt met het "Allesziend oog" gevat in een oculus. Koorgedeelte overdekt door tongewelf. Mobilair. Schilderijen: Madonna met de Heilige Dominicus en Heilige

Catharina van Siena. Beeldhouwwerk: Christus aan het kruis (oorspronkelijk als kerkhofcalvarie), wellicht 16de eeuw, lindehout. Tweedimensionele Kruisweg, neogotisch, van 1872. Hoofdaltaar, hout, 1864 door firma Dumon. Op de uiteinden van het retabel polychrome beelden van het Heilige Hart van Christus en Heilig Hart van Maria. Tabernakel bekroond door Lam Godsbeeldje en Christus aan het kruis, geflankeerd door twee engelen. Geheel bekroond door gepolychromeerd Mariabeeld. Delen van de communiebank werden samengebracht tot een altaar. Zuidelijk zijaltaar in 1864 geschonken door F. Demeulemeester, gewijd aan Sint-Hilarius, retabel met Sint-Hilarius, Jozef met het kind Jezus en Sint-Rochus. Bovenbouw met Sint-Georgius geflankeerd door twee engelen. Koorgestoelte en biechtstoelen van 1864, firma Dumon. Preekstoel, eik, gesculpteerd, 18de eeuw. Orgel van 1768 (gedateerd), in de tweede helft van de 20ste eeuw uitgebreid door firma Reygaert, zijwanden en prospect bleven bewaard. Doopvont, zwart marmer gedateerd 1777. Glasramen door H. Coppejans (1931), J. Casier (1945) en H. Van De Perre (1981). Grafmonumenten: Zerk met Grieks kruis, wellicht 8ste tot 9de eeuw. Zes grafstenen uit de 16de tot de 18de eeuw.



De Kroon



- Afstand langs route: 35.3 km



Afbeelding 23: De Kroon

Best mogelijk dat je de gevel van herberg De Kroon herkent. Hij figureerde namelijk iedere dag in de generiek van Man bijt hond.

De geschiedenis van het dorpscafé volgde decennialang het ritme van het dagelijkse leven in dit landelijke dorp. Enkele jaren voor de 20ste eeuw begon, werd hier de eerste pint getapt. Zeer waarschijnlijk gebeurde dit na de hoogmis, want dat is zo gebleven tot De Kroon op de radar kwam van de

dagiestoeristen. Vaak werden ze gelokt door het beeld van Mullem zoals het in films en series op de televisie te zien was.



Hier begint de Zuidpool



- Afstand langs route: 35.4 km



Afbeelding 24: Hier begint de Zuidpool

De ingang van kasteel De Gerlache lag tot aan de gemeentefusie van 1976 beneden in Mullem-dorp. Dat kon niet anders aangezien de bewoners, baron Gaston de Gerlache en zijn echtgenote, barones Anne-Marie (Lily) van Oost, elkaar als burgemeester van Mullem opvolgden. Tot aan de Rooigemsebeek, even verderop, ben je immers nog op grondgebied Huise.

Gaston baande zich echter niet als burgemeester maar als zuidpoolreiziger een weg naar de geschiedenisboeken. 60 jaar na zijn vader leidde hij op zijn beurt een expeditie naar de Zuidpool om er onder meer de Koning Boudewijnbasis op te richten. Vader Adrien had hem dat van 1897 tot 1899 voorgedaan. Met het expeditieschip de Belgica overwinterde hij toen, samen met zijn crew, voor het eerst in het zuidpoolgebied.



Kasteel van Mullem 'de Gerlache'



- Afstand langs route: 35.68 km

Verscholen in het park met indrukwekkende bomen, staat het mooie kasteel ter Ast of kasteel 'de Gerlache'. Al zijn we hier nabij Mullem het kasteel staat op grondgebied Huise-Zingem. Maar de vroegere hoofdingang was via Mullemdorp. Dit goed onderhouden kasteel, in Franse stijl met het befaamde mansardedak, werd in het begin van de 20e eeuw, van een groot herenhuis verbouwd door Georges van oost (geboren in 1866) en is nu de riante woning van zijn schoonzoon Gaston de Gerlache. Het



Afbeelding 25: Kasteel van Mullem 'de Gerlache'

vroegere herenhuis diende als buitenverblijf van architect Roelandts, die ook het Gentse justitiepaleis bouwde. Was astronoom in zijn vrije tijd en bouwde hiervoor een speciaal torengebouwtje. Gaston de Gerlache is ongetwijfeld de best bekende telg van de familie; hij was van 1952 tot 1970 zonder verkiezingen burgemeester van Mullem en werd, in de voetsporen van zijn vader Adrien de Gerlach, wereldberoemd als zuidpoolreiziger. Hun kinderen waren ook actief in de poolgebieden. Jean-louis was aan de Zuidpool met een Engelse expeditie, en Bernard met de U.S.A. Navy. Drie kinderen verbleven in het noorden van Canada bij de Eskimo's waar pater Vandevelde werkzaam was. Barones Lily van oost de (Gerlache de Gomery) was van 1970 tot 1976 (fusie met Oudenaarde) Burgemeester verkozen (lijst Gemeentebelangen). Bekend als verzetstrijdster tijdens de 2e wereldoorlog, was ook krijgsgevangene waar ze het boek "de valse stilte" over schreef. In gans Europa gekend van haar rozentuin, heeft eigen soorten rozen die haar naam dragen o.a. Lily van oost, President van oost (haar vader) en Lily De Gerlach gekweekt in proefcentrum te Melle. In 1996 waren bij een open tuindag 5000 bezoekers. Spijtig genoeg is er geen bezoek meer toegelaten. In de tuin staan ook 2 grote cicoja's verschillende bomen in de tuin bevatten schrapnel van oorlog 14-18. Aan de Rooigemsebeek verandering van wegdek = grens tussen Huise-Zingem en Mullem-Oudenaarde. De verschillende okergele huisjes waren vroeger eigendom van de Baron, bij verbouwingen mag de gevelkleur niet wijzigen. De baron en barones hebben zich altijd ingezet om het pittoreske van hun dorp te bewaren, maar door het drukke toeristische drukte voelen ze zich het slachtoffer van hun succes. Boven de muur priemt een merkwaardig torengebouw. Rond de eerste wereldoorlog opgetrokken als een

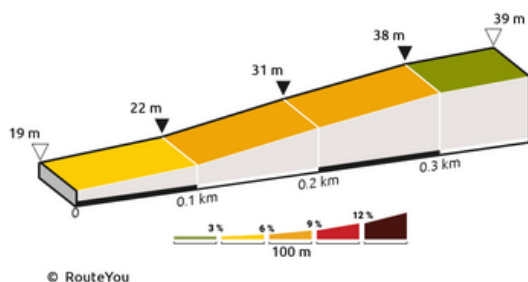
soort uitkijktoren vanwaar zowel Gent als Oudenaarde konden worden gezien. Het eigenaardige gebouw vlakbij heeft tot de tweede wereldoorlog gefungeerd als chicoreidrogerij of ast een naam die op de omgeving werd overgedragen.



Den Ast

14 - Afstand langs route: 35.75 km

DEN AST
11 m D+ / 0.37 km



Afbeelding 26: Den Ast

Den Ast

Beklimmingscode van RouteYou :

E_3_d

Lengte : 0.37 km

Stijging : 20 m

Gemiddelde hellingsgraad : 5 m / 100 m - 5.26 %

Maximale hellingsgraad : 8.27 %



Gabriëls tankstation

15 - Afstand langs route: 42.65 km

Dit is het laatste benzinstation voor je terug aankomt bij

De2Pk'tjes - verhuringen

. Tank hier de wagen terug vol met E5 (98oct) en vergeet het bewijsje niet mee te brengen.

Indien de wagen niet vol getankt terug komt met E5 (98oct) zal er een benzinesupplement van €25,00 aangerekend worden.



De2Pk'tjes - verhuringen

16 - Afstand langs route: 45.06 km

CÉCI N'EST PAS UNE VOITURE ... C'EST UN ART DE



Afbeelding 27: De2Pk'tjes - verhuringen

VIVRE.

Voor een 2cv / 2 pk te huren moet je helemaal geen redenen gaan zoeken. Een 2CV brengt altijd mensen samen, bvb. tijdens een toeristische rondrit met familie of vrienden, een weekendje weg, als bruidswagen, als cadeau voor geliefden, voor een foto reportages, uit nostalgie of gewoon voor jezelf ... maar altijd met dat gevoel van ongekend genot door de comfortabele veringen, het typische geluid van het motortje alsook het open dakje.

We bestickeren onze wagens NIET met reclame waardoor ze perfect kunnen dienen voor fotoreportages, ceremonies of dergelijke.

Bezoek onze website WWW.DE2PKTJES.BE

Vind de route op RouteYou:

Bekijk op mobiel



&rtbtrm

Leuke cafeetjes op de route (Trois Villages)

Via de websites kan je de openingsuren controleren

De Zandvlooi (+/- km 9)

In een rustige omgeving treft men er een volkse sfeer aan met speelplein - krulbollen - terras - café - snacks - pannenkoeken - ijscoupes - verschillende streekbieren. Open van donderdag t.e.m. maandag 18u.

ADRES: Passionistenstraat 48, 9770 Kruishoutem - <http://www.dezandvlooi.be/>

Het Handelshuis (+/- km 20)

Wij heten u van harte welkom in het 'Handelshuis'. In het hart van Nokere vindt u één van de laatste bruine cafés uit de streek. Sinds 1965 staat deze plek garant voor gezellig samen zijn. Genieten aan de stoof of buiten op het terras. Hier kan het allemaal. Wij bieden een uitgebreid gamma aan streekbieren en stillen graag de kleine en grote honger met onze lekkere snacks en desserts. Open op donderdag t.e.m. zaterdag 10u-22u & zondag 09u-22u.

ADRES: Rooigemstraat 15, 9750 Huise – <http://www.valleihoeve.be/>

't Schuttershof (+/- km 30)

Café, restaurant & eventlocatie in het landelijke Ooike. Open op maandag, dinsdag & vrijdag 17u-21u – zaterdag 18u-22 en zondag 10u-22u.

ADRES: Ooikeplein 3, 9790 Ooike – <https://www.facebook.com/tschuttershoofoike/>

Picknickspot(s)

(+/-) **Km 16:** De Schietsjampetter molen – Wannegem-Lede

(+/-) **Km 22:** Hoek Beerstraat & Lindeknoekstraat (vergezicht) – Wortegem-Petegem

(+/-) **Km 25:** Rand van de baan naast de kasteelvijver met zicht op het Kasteel van Nokere- Nokere



De2Pk'tjes verhuringen - Trois Villages

Bekijk op mobiel

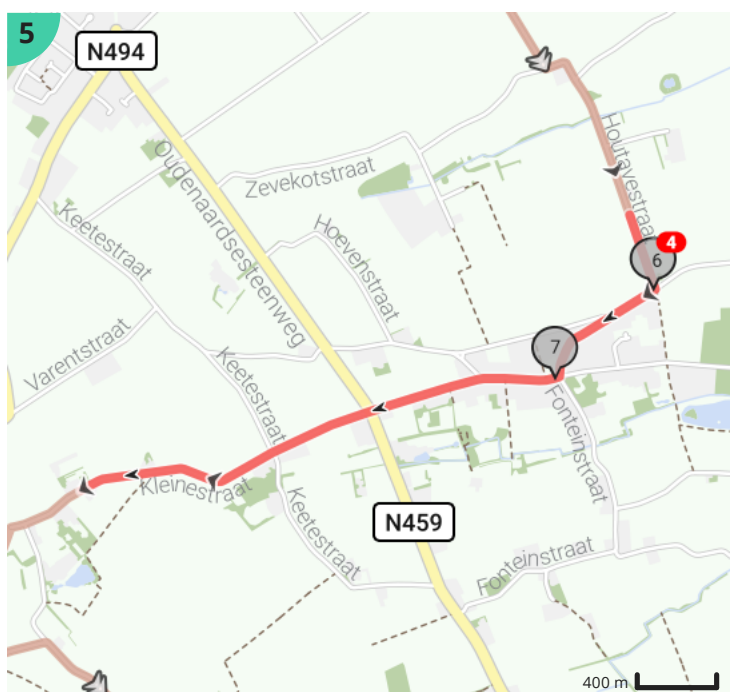
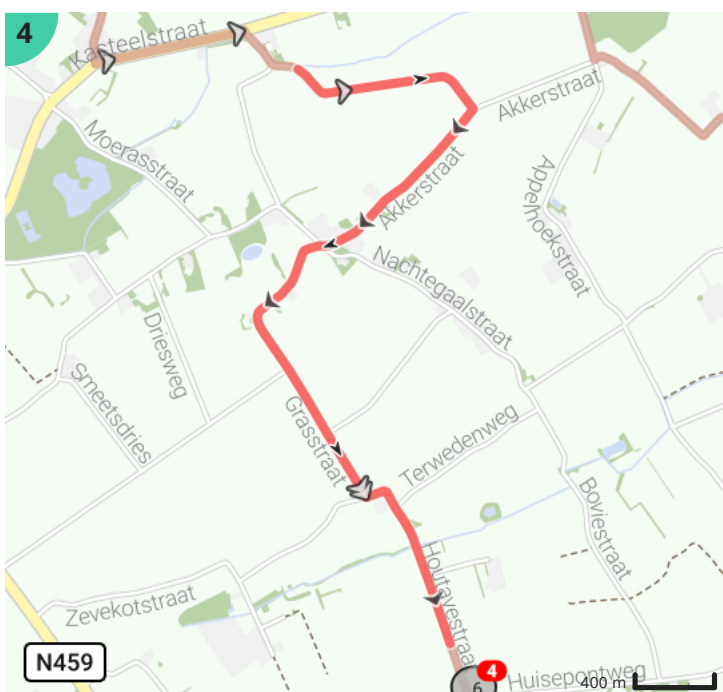
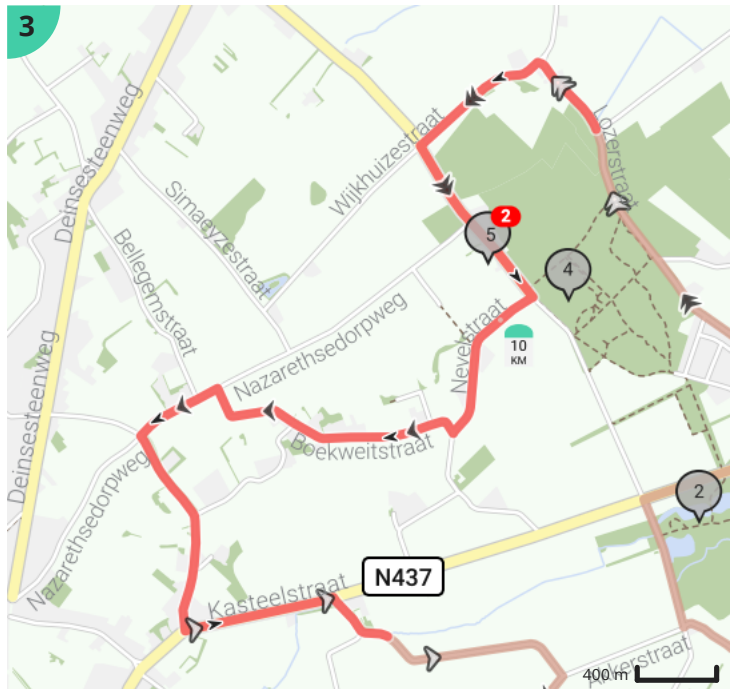
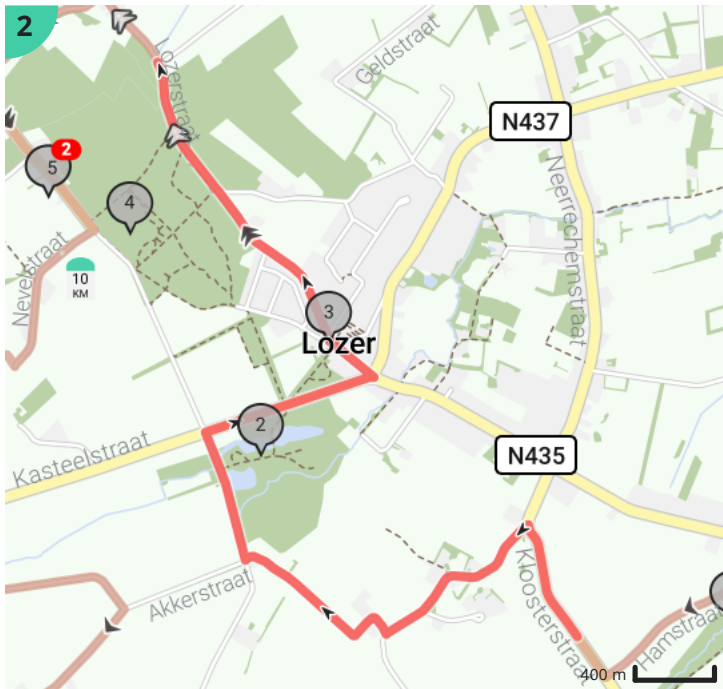
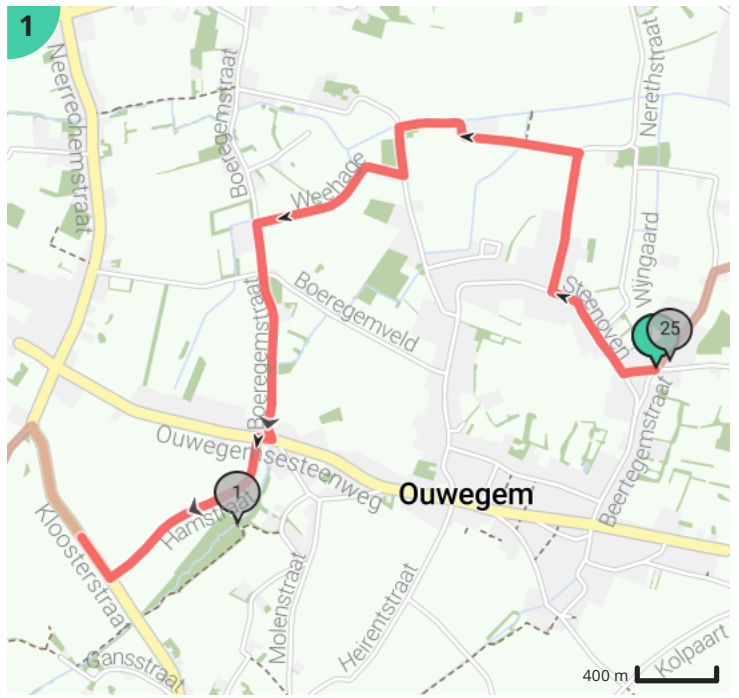


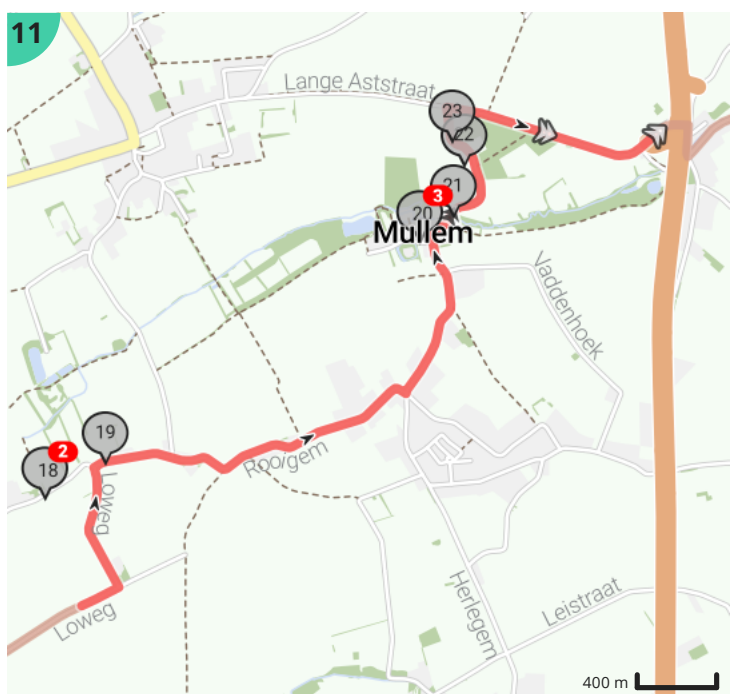
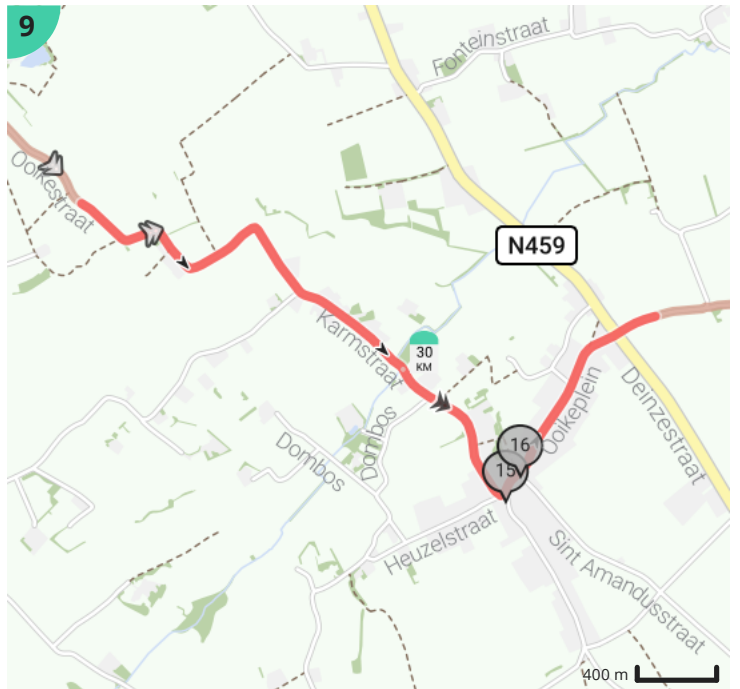
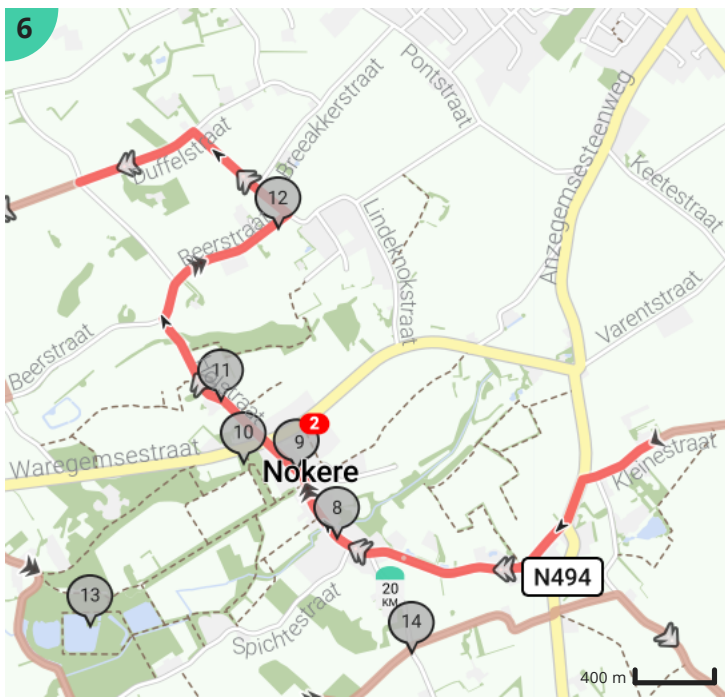
Door de2Pk'tjes - verhuring

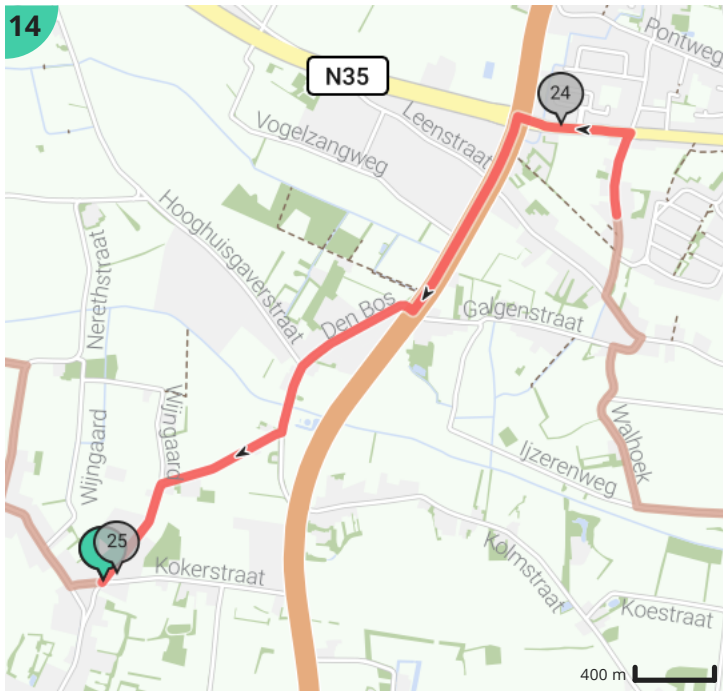
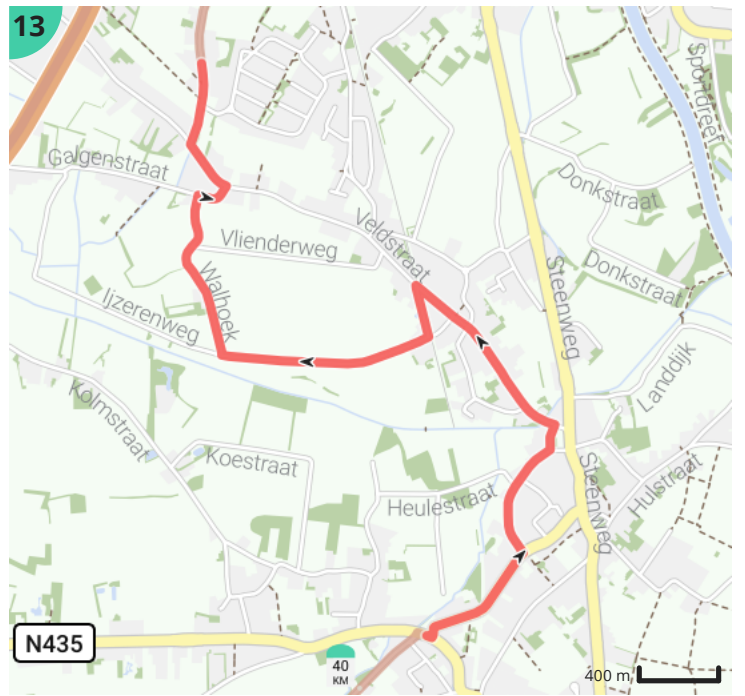
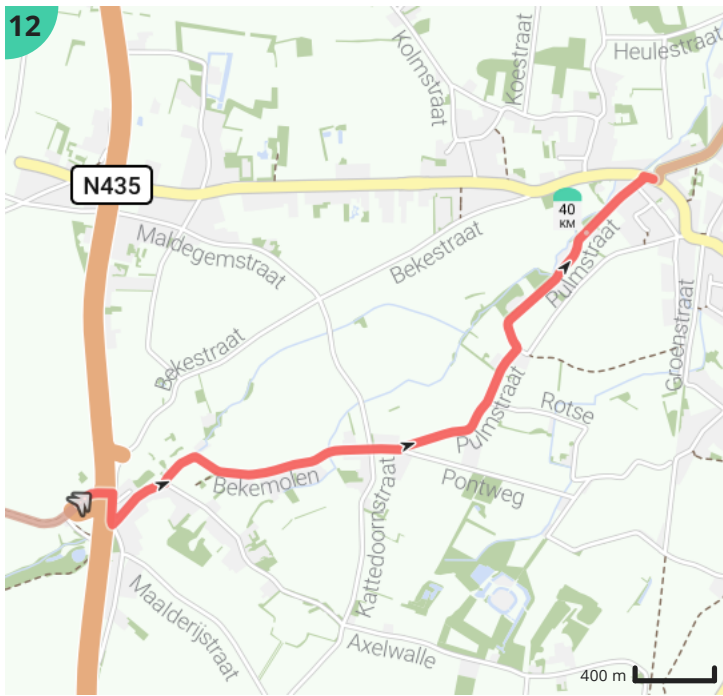
-  Lengte: 47.2 km
-  Stijging: 293 m
-  Moeilijkheidsgraad: 5/10
-  Beertegemstraat, 9750 Ouwegem, België
-  Beertegemstraat, 9750 Ouwegem, België































Legende
































-  Route
-  Bezienswaardigheid
-  Steilheid van beklimming
-  Steilheid van afdaling





































| Totaal | Type | Kaart- nummer | Informatie | Uurrooster 30 km/h | Volgende |
|----------|---|------------------|---|-----------------------|----------|
| 0.0 km |  | 1 | Kokerstraat | 0 min | 112 m |
| 0.11 km |  | 1 | Rechts afbuigen op Steenoven (Zingem) | 0 min | 393 m |
| 0.51 km |  | 1 | Sla rechts af op Nerethstraat (Zingem) | 1 min | 493 m |
| 1.0 km |  | 1 | Sla scherp links af op Wallebeekstraat (Zingem) | 2 min | 670 m |
| 1.67 km |  | 1 | Sla links af op Tweebekenstraat (Zingem) | 3 min | 170 m |
| 1.84 km |  | 1 | Sla scherp rechts af op Weehage (Zingem) | 3 min | 587 m |
| 2.43 km |  | 1 | Sla links af op Boeregemstraat (Zingem) | 4 min | 763 m |
| 3.13 km |  | 1 | Spaarbekken | | |
| 3.19 km |  | 1 | Sla scherp rechts af op Ouwegemsesteenweg, N435 (Zingem) | 6 min | 51 m |
| 3.24 km |  | 1 | Sla links af op Hamstraat (Kruishoutem) | 6 min | 751 m |
| 3.99 km |  | 1 | Sla rechts af op Kloosterstraat (Kruishoutem) | 7 min | 608 m |
| 4.6 km |  | 2 | Sla scherp links af op Hoogrechemstraat (Kruishoutem) | 9 min | 662 m |
| 5.26 km |  | 2 | Sla scherp rechts af op Hoogrechemstraat (Kruishoutem) | 10 min | 651 m |
| 5.92 km |  | 2 | Sla scherp rechts af op Appelhoekstraat (Kruishoutem) | 11 min | 467 m |
| 6.24 km |  | 2 | kasteel della Faille d'Huyse | | |
| 6.38 km |  | 2 | Sla rechts af op Kasteelstraat, N437 (Kruishoutem) | 12 min | 620 m |
| 6.88 km |  | 2 | Lozer | | |
| 7.0 km |  | 2 | Sla scherp links af op Lozerstraat (Kruishoutem) | 14 min | 198 m |
| 7.2 km |  | 2 | Rechts afbuigen op Lozerstraat (Kruishoutem) | 14 min | 403 m |
| 7.61 km |  | 2 | | 15 min | 0 m |
| 7.61 km |  | 2 | Rechts afbuigen op Lozerstraat (Kruishoutem) | 15 min | 1.06 km |
| 7.78 km |  | 2 | Lozerbos | | |
| 8.67 km |  | 3 | | 17 min | 29 m |
| 8.69 km |  | 3 | Links afbuigen op Wijkhuizestraat (Kruishoutem) | 17 min | 513 m |
| 9.21 km |  | 3 | Sla links af op Passionistenstraat (Kruishoutem) | 18 min | 660 m |
| 9.23 km |  | 3 | De Zandvlooi | | |
| 9.23 km |  | 3 | De Zandvlooi | | |
| 9.87 km |  | 3 | Sla scherp rechts af op Nevelstraat (Kruishoutem) | 19 min | 590 m |
| 10.46 km |  | 3 | Sla scherp rechts af op Boekweitstraat (Kruishoutem) | 20 min | 942 m |
| 11.4 km |  | 3 | Sla links af op Nazarethsedorppweg (Kruishoutem) | 22 min | 318 m |

| | | | | | |
|----------|---|---|--|--------|---------|
| 11.72 km |  | 3 | Sla links af op Trompestraat (Kruishoutem) | 23 min | 337 m |
| 12.06 km |  | 3 | Rechts afbuigen op Trompestraat (Kruishoutem) | 24 min | 406 m |
| 12.46 km |  | 3 | Sla links af op Kasteelstraat, N437 (Kruishoutem) | 24 min | 530 m |
| 12.99 km |  | 3 | | 25 min | 17 m |
| 13.01 km |  | 3 | Ga rechtdoor op Ropoortstraatje (Kruishoutem) | 26 min | 933 m |
| 13.94 km |  | 4 | Sla rechts af op Akkerstraat (Kruishoutem) | 27 min | 719 m |
| 14.66 km |  | 4 | | 29 min | 2 m |
| 14.67 km |  | 4 | Ga rechtdoor op Grasstraat (Kruishoutem) | 29 min | 1.1 km |
| 15.54 km |  | 4 | Schietsjampettermolen | | |
| 15.55 km |  | 4 | Houtavemolen of Schietsjampettermolen. | | |
| 15.57 km |  | 4 | Molenstraat | | |
| 15.58 km |  | 4 | Huisepontweg | | |
| 15.76 km |  | 4 | Sla links af op Zevkotstraat (Kruishoutem) | 31 min | 924 m |
| 15.98 km |  | 4 | Sint-Machutuskerk | | |
| 16.69 km |  | 5 | Sla rechts af op Huisepontweg (Kruishoutem) | 33 min | 476 m |
| 17.16 km |  | 5 | Rechts afbuigen op Wannegemdorp (Kruishoutem) | 34 min | 2.05 km |
| 19.21 km |  | 6 | Links afbuigen op Anzegemsesteenweg, N494 (Kruishoutem) | 38 min | 151 m |
| 19.3 km |  | 6 | Nokere Berg | | |
| 19.36 km |  | 6 | Rechts afbuigen op Tsjoenstraat (Kruishoutem) | 38 min | 232 m |
| 19.55 km |  | 6 | Nokere | | |
| 19.59 km |  | 6 | Nokereberg | | |
| 19.59 km |  | 6 | Rechts afbuigen op Nokeredorpstraat (Kruishoutem) | 39 min | 909 m |
| 19.77 km |  | 6 | Kordaalroute | | |
| 19.93 km |  | 6 | Holstraat | | |
| 20.5 km |  | 6 | Links afbuigen op Nokeredorpstraat (Kruishoutem) | 41 min | 759 m |
| 20.84 km |  | 6 | Kruidenkwekerij Claus | | |
| 21.26 km |  | 6 | Rechts afbuigen op Beerstraat (Kruishoutem) | 42 min | 598 m |
| 21.86 km |  | 6 | Sla links af op Lindeknokstraat (Kruishoutem) | 43 min | 438 m |
| 22.3 km |  | 6 | Sla links af op Duffelstraat (Kruishoutem) | 44 min | 1.06 km |
| 23.36 km |  | 7 | Sla links af op Bredestraat (Kruishoutem) | 46 min | 553 m |
| 23.91 km |  | 7 | Sla rechts af op Beerstraat (Kruishoutem) | 47 min | 596 m |

| | | | | | |
|----------|---|----|--|------------|---------|
| 24.51 km |  | 7 | Sla scherp links af op Waregemsestraat (Kruishoutem) | 49 min | 4 m |
| 24.51 km |  | 7 | Sla scherp links af op Waregemsestraat (Kruishoutem) | 49 min | 354 m |
| 24.78 km |  | 7 | Kasteel van Nokere | | |
| 24.87 km |  | 7 | | 49 min | 10 m |
| 24.88 km |  | 7 | Ga rechtdoor op Vijverdamstraat (Kruishoutem) | 49 min | 1.33 km |
| 26.21 km |  | 8 | Sla links af op Koninginnestraat (Kruishoutem) | 52 min | 820 m |
| 26.35 km |  | 8 | Turkestraat | | |
| 27.03 km |  | 8 | Links afbuigen op Turkestraat (Kruishoutem) | 54 min | 293 m |
| 27.32 km |  | 8 | Links afbuigen op Wortegemstraat (Kruishoutem) | 54 min | 8 m |
| 27.33 km |  | 8 | Rechts afbuigen op Mottestraat (Kruishoutem) | 54 min | 559 m |
| 27.89 km |  | 8 | Links afbuigen op Anzegemsesteenweg, N494 (Kruishoutem) | 55 min | 7 m |
| 27.9 km |  | 8 | Sla rechts af op Ooikestraat (Kruishoutem) | 55 min | 228 m |
| 28.13 km |  | 8 | Rechts afbuigen op Ooikestraat (Kruishoutem) | 56 min | 2.48 km |
| 29.65 km |  | 9 | Ooike | | |
| 29.74 km |  | 9 | Café 't Schuttershof | | |
| 30.61 km |  | 9 | Links afbuigen op Ooikeplein (Wortegem-Petegem) | 1 h 1 min | 107 m |
| 30.72 km |  | 9 | | 1 h 1 min | 9 m |
| 30.72 km |  | 9 | Draai om en ga verder op Ooikeplein (Wortegem-Petegem) | 1 h 1 min | 944 m |
| 31.67 km |  | 10 | Rechts afbuigen op Loweg (Oudenaarde) | 1 h 3 min | 2.28 km |
| 32.38 km |  | 10 | Doorn | | |
| 33.27 km |  | 10 | Valleihoeve | | |
| 33.27 km |  | 10 | De Valleihoeve | | |
| 33.52 km |  | 10 | Rooigemvallei Hoeveslagerij | | |
| 33.95 km |  | 11 | Sla links af op Loweg (Zingem) | 1 h 7 min | 448 m |
| 34.4 km |  | 11 | Sla rechts af op Rooigemstraat (Zingem) | 1 h 8 min | 1.2 km |
| 35.28 km |  | 11 | Kerk van Mullem | | |
| 35.28 km |  | 11 | Sint-Hilarius | | |
| 35.3 km |  | 11 | De Kroon | | |
| 35.4 km |  | 11 | Hier begint de Zuidpool | | |
| 35.6 km |  | 11 | Sla scherp links af op Mullemstraat (Oudenaarde) | 1 h 11 min | 584 m |

| | | | | | |
|----------|---|----|--|------------|-------|
| 35.68 km |  | 11 | Kasteel van Mullem 'de Gerlache' | | |
| 35.75 km |  | 11 | Den Ast | | |
| 36.19 km |  | 11 | Ga rechtdoor op Korte Aststraat (Oudenaarde) | 1 h 12 min | 603 m |
| 36.79 km |  | 11 | Sla scherp rechts af op Lange Aststraat (Zingem) | 1 h 13 min | 903 m |
| 37.69 km |  | 12 | Sla rechts af op Bekestraat (Zingem) | 1 h 15 min | 109 m |
| 37.8 km |  | 12 | Sla scherp links af op Bekemolen (Oudenaarde) | 1 h 15 min | 238 m |
| 38.04 km |  | 12 | Links afbuigen op Bekemolen (Zingem) | 1 h 16 min | 888 m |
| 38.93 km |  | 12 | Links afbuigen op Pulmstraat (Zingem) | 1 h 17 min | 583 m |
| 39.51 km |  | 12 | Links afbuigen op Pulmstraat (Zingem) | 1 h 19 min | 804 m |
| 40.32 km |  | 13 | Sla rechts af op Kruishoutemsesteenweg, N435 (Zingem) | 1 h 20 min | 53 m |
| 40.37 km |  | 13 | Sla links af op Biesstraat (Zingem) | 1 h 20 min | 461 m |
| 40.83 km |  | 13 | Sla links af op Slaapstraat (Gavere) | 1 h 21 min | 430 m |
| 41.26 km |  | 13 | Links afbuigen op Carlos Dierickxplein (Gavere) | 1 h 22 min | 89 m |
| 41.35 km |  | 13 | Sla links af op Veldstraat (Gavere) | 1 h 22 min | 698 m |
| 42.05 km |  | 13 | Sla scherp links af op Ijzerenweg (Gavere) | 1 h 24 min | 925 m |
| 42.65 km |  | 13 | Gabriëls tankstation | | |
| 42.98 km |  | 13 | Sla rechts af op Walhoek (Gavere) | 1 h 25 min | 601 m |
| 43.58 km |  | 13 | Sla rechts af op Galgenstraat (Gavere) | 1 h 27 min | 121 m |
| 43.7 km |  | 13 | Sla links af op Veldstraat (Gavere) | 1 h 27 min | 193 m |
| 43.89 km |  | 13 | Rechts afbuigen op Luxemburgstraat (Zingem) | 1 h 27 min | 584 m |
| 44.48 km |  | 14 | Sla scherp links af op Stationsstraat, N439 (Gavere) | 1 h 28 min | 300 m |
| 44.78 km |  | 14 | Rechts afbuigen op Stationsstraat, N439 (Gavere) | 1 h 29 min | 101 m |
| 44.88 km |  | 14 | Sla links af op Gentsesteenweg, N60 (Nazareth) | 1 h 29 min | 771 m |
| 45.06 km |  | 14 | De2Pk'tjes - verhuringen | | |
| 45.65 km |  | 14 | Sla rechts af op Den Bos (Zingem) | 1 h 31 min | 696 m |
| 46.35 km |  | 14 | Rechts afbuigen op Beertegemstraat (Zingem) | 1 h 32 min | 865 m |
| 47.21 km |  | 14 | | 1 h 34 min | |